COMUNE DI

Missaglia

PROVINCIA DI LECCO

STUDIO URBANISTICO
FINALIZZATO AL MIGLIORAMENTO DELLA
MOBILITA' PUBBLICA E PRIVATA
PIANO URBANO DEL TRAFFICO (P.U.T.)

Allegato
4b*

SITUAZIONE AMMINISTRATIVA

Schedatura rete viaria - Dal n°70 al n°140
Situazione amministrativa - Progetto P.U.T.

adozione delibera C. C. n° 48 del 15.12.2014
approvazione delibera C. C. n° del . .2015

i tecnici
dott. arch. Marielena Sgroi
ing. Angelo Valsecchi

il sindaco
sig. Bruno Crippa

assessore
Urbanistica
ing. Paolo Redaelli

Ufficio di Piano
Comunale
Antonella Ghezzi

Uff. di Piano e resp.
ed. Privata e Urbanistica
arch. Maurizio Corbetta

collaboratrice
Silvia Aragona

* elaborati modificati a seguito dell'accoglimento delle osservazioni

Tutta la documentazione: parti scritte, fotografie, planimetrie e relative simbologie utilizzate sono coperte da copyright da parte degli autori estensori del progetto.
Il loro utilizzo anche parziale è vietato fatta salva espressa autorizzazione scritta da richiedere agli autori

Abc: testo modificato a seguito dell'accoglimento delle osservazioni

N°	DENOMINAZIONE VIA	LOCALITA'
1	**G.AGNESI Via**	Missaglia
2	**ADDA Via**	Maresso
3	**AGAZZINO Via**	Contra
4	**ALBAREDA C.na**	Lomaniga
5	**ALBAREDA Via**	Lomaniga
6	**ALLE GEMELLE Via**	Missaglia
7	**ALLE VALLI Via**	Missaglia
8	**ALPI Via**	Lomaniga
9	**ALPINI via degli**	Missaglia
10	**BATTISTI Via**	Contra
11	**BELLESINA Via C.na**	Missaglia
12	**BELVEDERE Via**	Maresso
13	**BELZOINO Via**	Missagliola
14	**BERETTA G. Via**	Missaglia
15	**BERGAMINA C.na**	Maresso
16	**BRUGHIERA C.na**	Lomaniga
17	**BRUSEE' C.na**	Contra
18	**BRUSEE Via C.na**	Contra
19	**BUOZZI Via**	Missaglia
20	**BUTTO C.na**	Lomaniga
21	**BUTTO Via C.na**	Lomaniga
22	**CADUTI Via dei**	Maresso
23	**CAMPU' INF. Via C.na**	Missaglia
24	**CAMPU' SUP. Via C.na**	Missaglia
25	**CANTU' Via**	Contra
26	**CASCINA NUOVA Via**	Missaglia
27	**CAVALIERI VITTORIO VENETO Via**	Missaglia
28	**CAVOUR Via**	Missaglia
29	**CERNUSCA C.na**	Lomaniga
30	**CERNUSCHI Via**	Missaglia
31	**CHIESA P.zza**	Maresso
32	**CIOJA P.zza**	Missagliola
33	**CONCILIAZIONE Via**	Missaglia
34	**CONTI CASATI Via**	Maresso
35	**CUZZI Via**	Missaglia
36	**DE GASPERI Via**	Maresso
37	**DEGLI ULIVI Via**	Lomaniga
38	**DEI CACCIATORI Via**	Contra
39	**DEI CAMPI Via**	Contra
40	**DEI FIORI Via**	Maresso
41	**DELLA PIEVE Via**	Missagliola
42	**DELLE ROSE Via**	Lomaniga
43	**DESIDERATA Via C.na**	Missaglia
44	**DON CESARE BIFFI Via**	Maresso
45	**Don. G.RIGAMONTI Via**	Maresso
46	**EUROPA Corso**	Missaglia
47	**GARAVAGLIA P.zza**	Missaglia
48	**GARIBALDI Via**	Missaglia
49	**EX .GIULIA Via C.na - GIUDITTA PASTA**	Missaglia
50	**GORIZIA Via**	Missaglia
51	**GRANI C.na**	Lomaniga
52	**GRANI Via C.na**	Lomaniga

53	**GREMELLI C.na**	Missaglia
54	**GREMELLONI C.na**	Missaglia
55	**GRIGNA Via**	Missaglia
56	**INTROINI C.na**	Missaglia
57	**IV NOVEMBRE Via**	Missaglia
58	**KENNEDY Via**	Lomaniga
59	**L. DA VINCI Via**	Lomaniga
60	**LE MIMOSE P.zzetta**	Missagliola
61	**LIBERTA' P.zza**	Missaglia
62	**MADONNINA Via**	Maresso
63	**MALACHISIO Via**	Missagliola
64	**MANZONI Via**	Maresso
65	**MARCONI Via**	Missagliola
66	**MARESSOLETTO C.na**	Maresso
67	**MARESSOLO CORNO C.na**	Maresso
68	**MATTEOTTI Via**	Missaglia
69	**MERLINI Via**	Missaglia
70	**MILANO Via**	Maresso
71	**MISERICORDIA Via**	Missagliola
72	**MOLGORA C.na**	Missaglia
73	**MOLGORA Via**	Lomaniga
74	**MOLINELLO Via**	Missaglia
75	**MONETA Via**	Contra
76	**MONS. BERETTA Via**	Missaglia
77	**MONTE Via C.na**	Missaglia
78	**MONTECUCCOLI Via**	Missagliola
79	**MONTEGRAPPA Via**	Maresso
80	**MONTELLO Via**	Maresso
81	**MONTEROSA Via**	Maresso
82	**MONTESSORI Via**	Maresso
83	**MONVISO Via**	Maresso
84	**MOZART Via**	Missaglia
85	**MULINI Via dei**	Maresso
86	**MULINO CATTANEO C.na**	Maresso
87	**MULINO FRATTINO C.na**	Maresso
88	**NOVAGLIA Via C.na**	Missaglia
89	**NOVELLEE' Via C.na**	Contra
90	**NUOVA C.na**	Missaglia
91	**OBERDAN Via**	Missagliola
92	**OLIVA C.na**	Lomaniga
93	**OSSOLA P.zza**	Maresso
94	**PALAZZINA C.na**	Lomaniga
95	**PALAZZONE C.na**	Missaglia
96	**PALESTRO Via**	Missaglia
97	**PAOLINA C.na**	Lomaniga
98	**PAPA GIOVANNI XXIII Via**	Missaglia
99	**PIANETTE Via**	Lomaniga
100	**PIANINA C.na**	Maresso
101	**PIAZZA PIO XII**	Lomaniga
102	**PICCARDINO Via**	Missaglia
103	**PILA C.na**	Lomaniga
104	**PO Via**	Maresso
105	**POGGIO V.lo**	Lomaniga

106	**PRIMO MAGGIO Via**	Missaglia
107	**PUCCINI Via**	Missaglia
108	**RENGIONE Via**	Missaglia
109	**RISORGIMENTO Via**	Missagliola
110	**RIVA C.na**	Missagliola
111	**RIVA Via**	Missagliola
112	**ROMA Via**	Missaglia
113	**RONCO C.na**	Missaglia
114	**ROSSINI Via**	Missaglia
115	**S.APOLLONIA C.na**	Missaglia
116	**S.APOLLONIA Via**	Missaglia
117	**EX S.C.BORROMEO Via / DON GNOCCHI via**	Maresso
118	**S.FERMO Via**	Lomaniga
119	**S.MARTINO via**	Missaglia
120	**S.PIETRO Via**	Missaglia
121	**SAN BARTOLOMEO Via**	Contra
122	**SAN FRANCESCO Via**	Maresso
123	**SAN G. BOSCO Via**	Missagliola
124	**SANTA M.D. MAZZARELLO Via**	Contra
125	**SELEGGIO Via**	Missaglia
126	**SELVATICO C.na**	Missaglia
127	**SESANA VIA c.NA**	Missagliola
128	**SORMANI P.zza**	Missaglia
129	**SUFFRAGETTE Via delle**	Missaglia
130	**TEODOLINDA P.zzetta**	Missaglia
131	**TICINO Via**	Maresso
132	**TORRE Via C.na**	Missaglia
133	**UNGARETTI Via**	Maresso
134	**VERDI P.zza**	Contra
135	**VESPUCCI Via**	Missagliola
136	**VICOLO COLOMBO**	Missaglia
137	**VICOLO DELL'OLMO**	Missagliola
138	**VICOLO SALA**	Missaglia
139	**VOLTA Via**	Missaglia
140	**XXV APRILE Via**	Missaglia

LEGENDA:

confine comunale di MISSAGLIA

AMBITO URBANIZZATO:

centri storici e nuclei di antica formazione



perimetro centro abitato - delibera G.C. n° 143 del 09.11.2004

AREE PROTETTE:

Parco Regionale di Montevecchia e Valle del Curone

Sito di Importanza Comunitaria SIC "Valle di Santa Croce"

SERVIZI ESISTENTI:

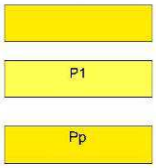

Attrezzature pubbliche e di uso pubblico

Parcheggio di uso pubblico (dettagli in scheda tecnica)

Parcheggio privato

SENSI DI MARCIA E SEGNALETICA ESISTENTE:

Rotatoria / Incrocio

Strada non percorribile con automezzi

Senso di marcia all'interno della rotatoria

Doppio senso di percorrenza

Senso unico di percorrenza

Tratti stradali serviti da trasporto pubblico



Ponte

Divieto di transito per gli autocarri

Strada chiusa

Divieto d'accesso

VIABILITA' ESISTENTE:

Strada a doppio senso di percorrenza asfaltata

Strada a doppio senso di percorrenza non asfaltata

Strada non asfaltata e di difficile percorrenza

Strada a senso unico

Strada a traffico da regolamentare

Strada privata

Percorsi ciclopedonali

Sentieri

INDAGINE VEICOLARE - Punti di rielievo e direzioni di conteggio transiti

(dettagli in tabelle e grafici in allegato tecnico 3)

a **VIA CAVOUR**

b **VIA GARIBALDI**

c **VIA MERLINI**

d VIA ROMA

e ORATORIO

f VIA DELLA PIEVE

g VIA PIANINA

h VIA MULINI

PROGETTO:

Senso di percorrenza

Percorsi ciclopedonali

Marciapiedi in progetto o riqualifica

Pedonali in progetto

Cordoli divisori

Ponte pedonale

Dosso

Paletti protettivi per pedoni

Incrocio rialzato

Strade, svincoli e rotatorie

Allargamenti stradali, cordoli su incroci

Divieto di transito per gli autocarri, e obbligo di direzione

Divieto di svolta a sinistra

Strada chiusa

Specchio

Semaforo

* Soluzione progettuale di futura valutazione

Parcheggi in progetto

Parcheggi in progetto da convenzione

Percorsi ciclopedonali in progetto da P.G.T.

Viabilità di progetto da PGT

VIA MISERICORDIA

FRAZIONE	MISSAGLIOLA
ISTITUITA CON ATTO	VERBALE n° 85 del 25/04/1929
	A
TIPOLOGIA :	comunale
NATURA DEL FONDO :	asfalto
LUNGHEZZA metri:	210
SUPERFICIE metri quadri :	1.113

CENTRO ABITATO	interna	PARCO REGIONALE/SIC	esterna

PROGETTO DA PIANO URBANO DEL TRAFFICO / NOTE:

Il progetto prevede l'allargamento dell'incrocio, garantendo il transito in sicurezza sia per il traffico leggero che per il traffico pesante. Ciò comporta la ridefinizione urbanistica del comparto che è interessato da edificazione esistente. Per le predette motivazioni si rende necessario inserire in apposita una variante urbanistica una scheda normativa di dettaglio volta a regolamentare gli interventi. I disposti normativi prevederanno comunque, qualora l'Amministrazione Comunale lo reputi necessario per l'attuazione degli interventi di interesse pubblico, l'attivazione di un Piano Particolareggiato d'Ufficio. Si prevede inoltre la formazione di un nuovo tratto di marciapiede nella porzione di collegamento tra il parcheggio di nuova formazione in progetto a sud di via Della Misericordia ed il parcheggio già esistente.

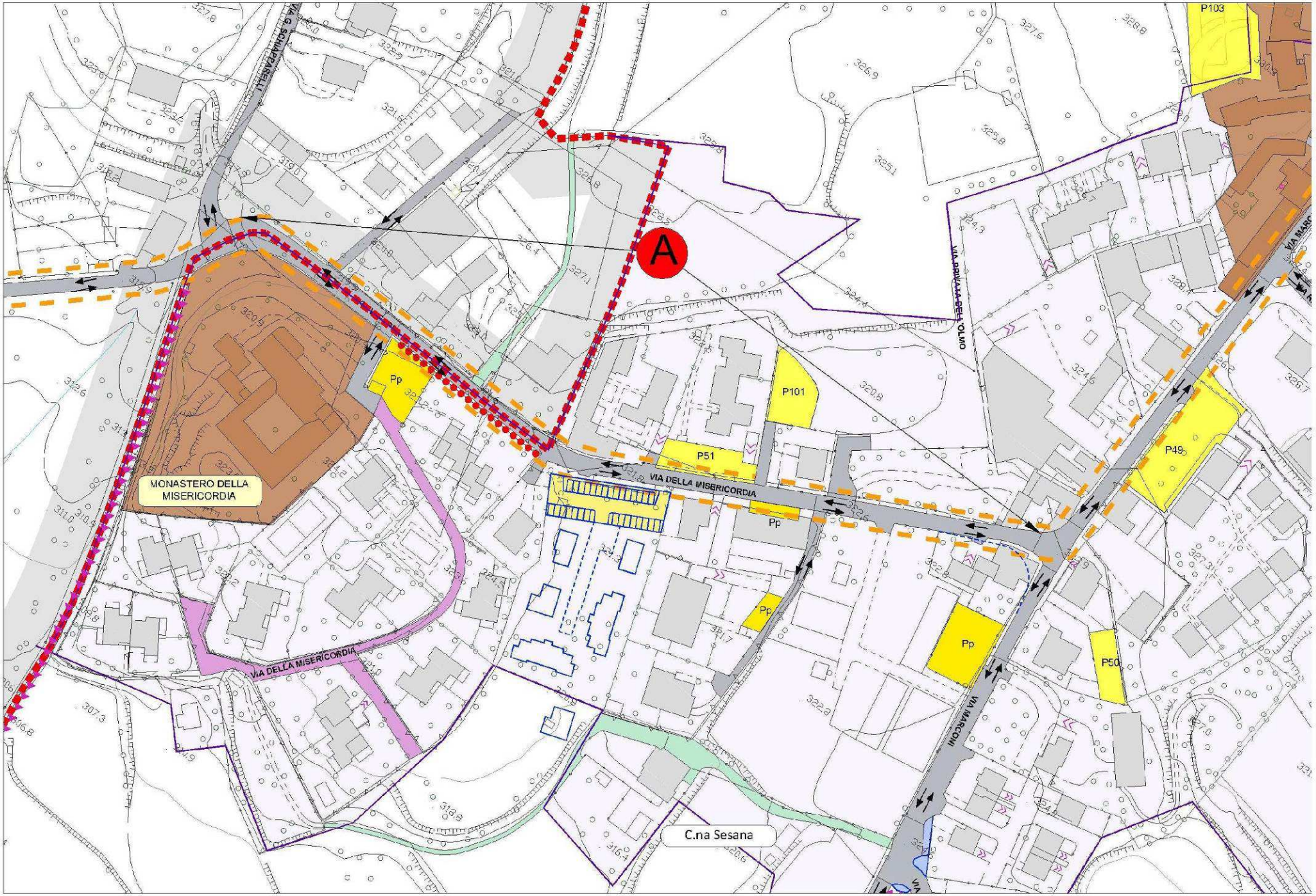
A
P103
P101
P51
P49
P50
Pp
MONASTERO DELLA MISERICORDIA
VIA DELLA MISERICORDIA
VIA DELLA MISERICORDIA
VIA PRIVATA DEL OLMO
VIA MARCONI
C.na Sesana

C.NA MOLGORA

FRAZIONE	MISSAGLIA
ISTITUITA CON ATTO	VERBALE n° 85 del 25/04/1929
TIPOLOGIA :	privata
NATURA DEL FONDO :	sterrato
LUNGHEZZA metri:	0
SUPERFICIE metri quadri :	0

CENTRO ABITATO	esterna	PARCO REGIONALE/SIC	interna

PROGETTO DA PIANO URBANO DEL TRAFFICO / NOTE:

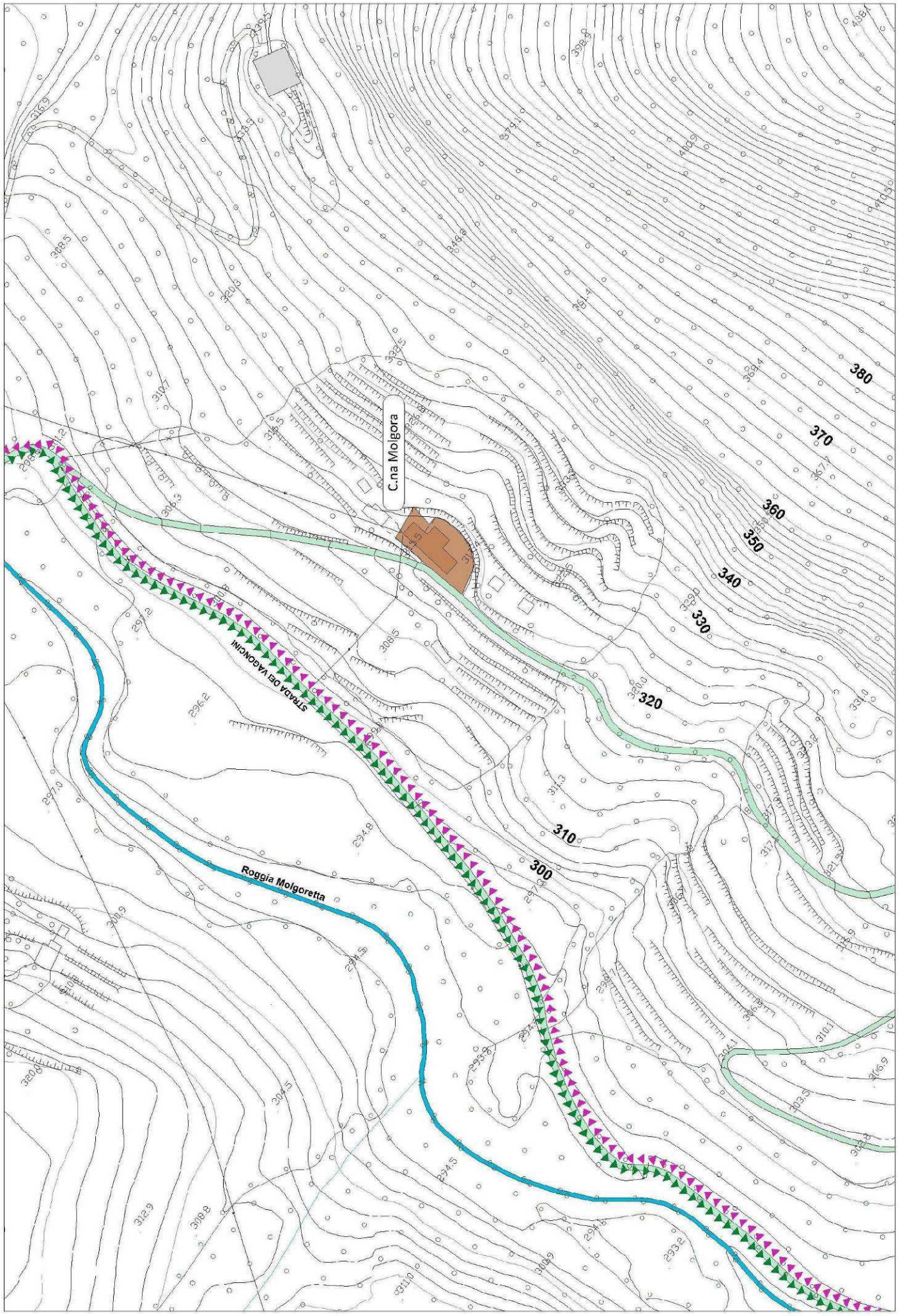
C.na Molgora
STRADA DEI VAGONCINI
Roggia Molgoretta
380
370
360
350
340
330
320
310
300

VIA MOLGORA

FRAZIONE	LOMANIGA
ISTITUITA CON ATTO	C.C. n° 71 del 30/09/1972
	A
TIPOLOGIA :	comunale
NATURA DEL FONDO :	asfalto
LUNGHEZZA metri:	120
SUPERFICIE metri quadri :	600

CENTRO ABITATO	interna	PARCO REGIONALE/SIC	esterna

PROGETTO DA PIANO URBANO DEL TRAFFICO / NOTE:

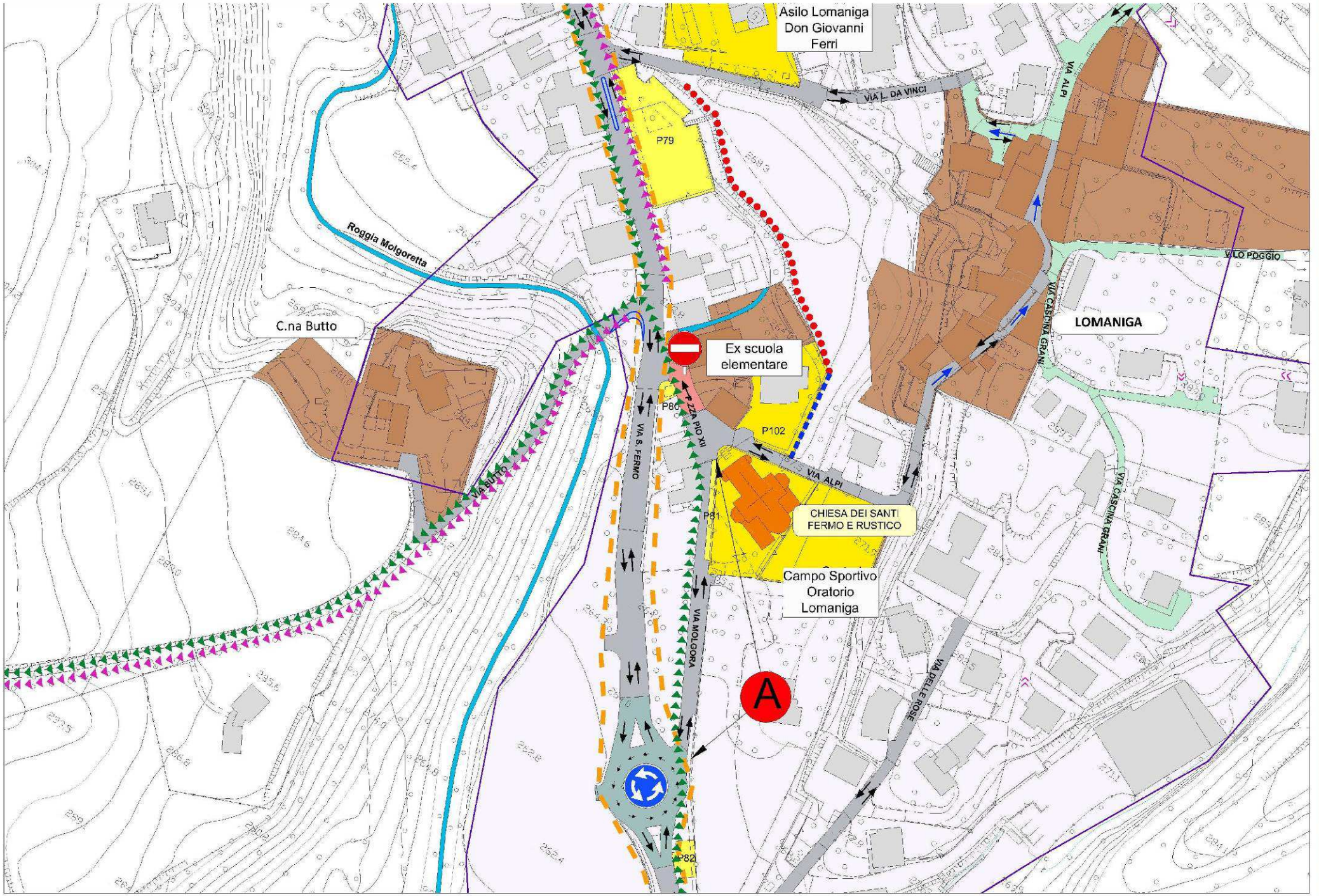
Asilo Lomaniga
Don Giovanni
Ferri
VIA L. DA VINCI
VIA ALPI
P79
Roggia Molgoretta
C.na Butto
VIA BUTTO
Ex scuola
elementare
P80
P.ZZA PIO XII
VIA S. FERMO
P102
VIA ALPI
CHIESA DEI SANTI
FERMO E RUSTICO
P81
Campo Sportivo
Oratorio
Lomaniga
VIA MOLGORA
P82
A
VIA DELLE ROSE
VIA CASCINA GRANI
LOMANIGA
V.LO POGGIO

VIA MOLINELLO

FRAZIONE	MISSAGLIA
ISTITUITA CON ATTO	VERBALE n° 85 del 25/04/1929
	A
TIPOLOGIA :	comunale
NATURA DEL FONDO :	asfalto
LUNGHEZZA metri:	137
SUPERFICIE metri quadri :	822

CENTRO ABITATO	interna	PARCO REGIONALE/SIC	esterna

PROGETTO DA PIANO URBANO DEL TRAFFICO / NOTE:

Si prevede la realizzazione al fine della messa in sicurezza del tratto stradale di due incroci rialzati , l'uno in corrispondenza dell'immissione della via Molinello, l'altro dell'immissione della via Palestro. Gli interventi potranno trovare attuazione solo successivamente al passaggio della proprietà della viabilità dall' Ente Provincia al Comune di Missaglia.

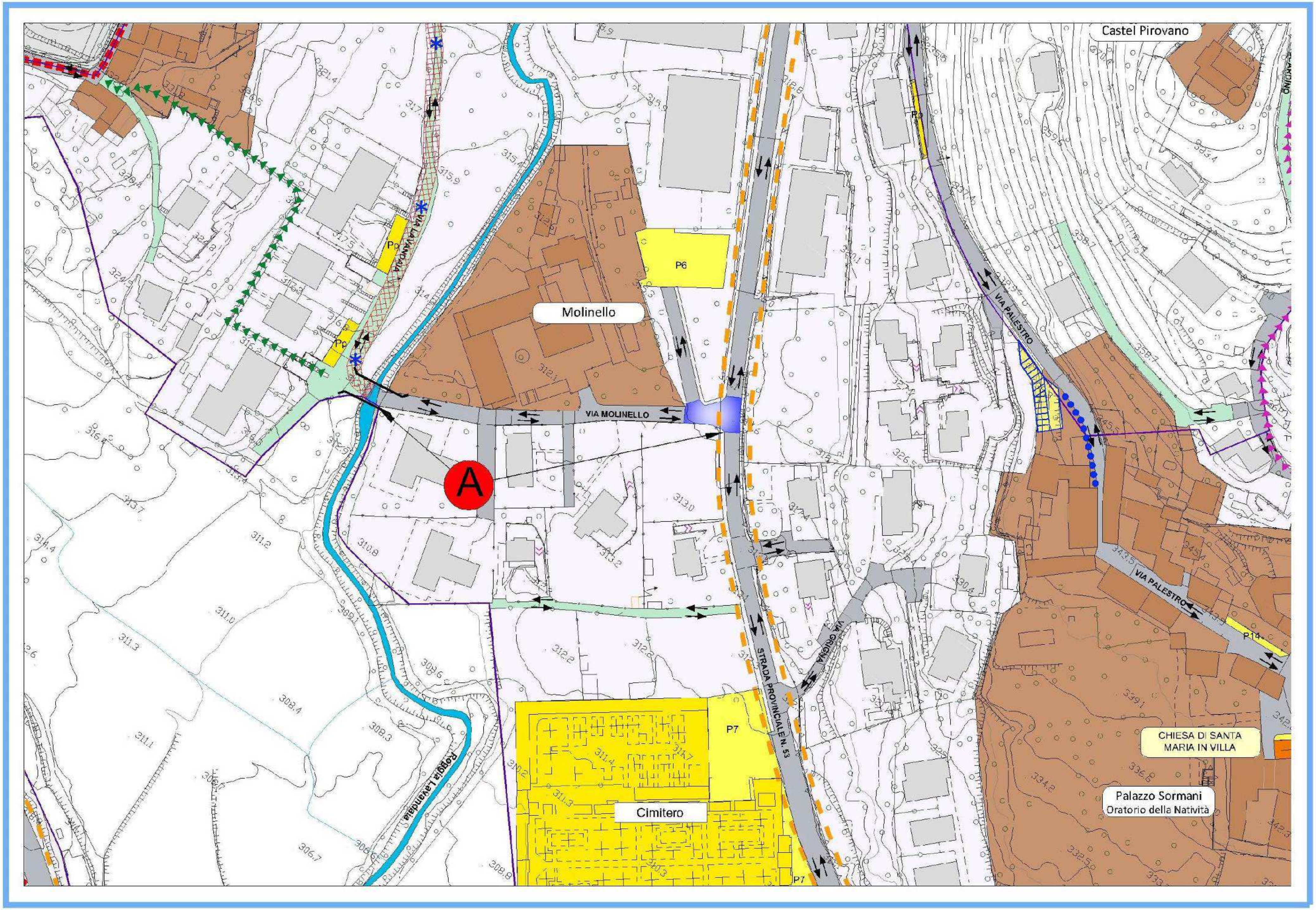
Castel Pirovano
Molinello
P6
VIA MOLINELLO
VIA LAVANDAIA
VIA PALESTRO
VIA GRIGNA
STRADA PROVINCIALE N. 53
P7
P14
A
Roggia Lavandaia
Cimitero
CHIESA DI SANTA
MARIA IN VILLA
Palazzo Sormani
Oratorio della Natività

VIA MONETA



FRAZIONE	CONTRA
ISTITUITA CON ATTO	C.C. n° 71 del 30/09/1972
	A
TIPOLOGIA :	comunale
NATURA DEL FONDO :	asfalto
LUNGHEZZA metri:	1.060
SUPERFICIE metri quadri :	4.876

CENTRO ABITATO	interna	PARCO REGIONALE/SIC	esterna

PROGETTO DA PIANO URBANO DEL TRAFFICO / NOTE:

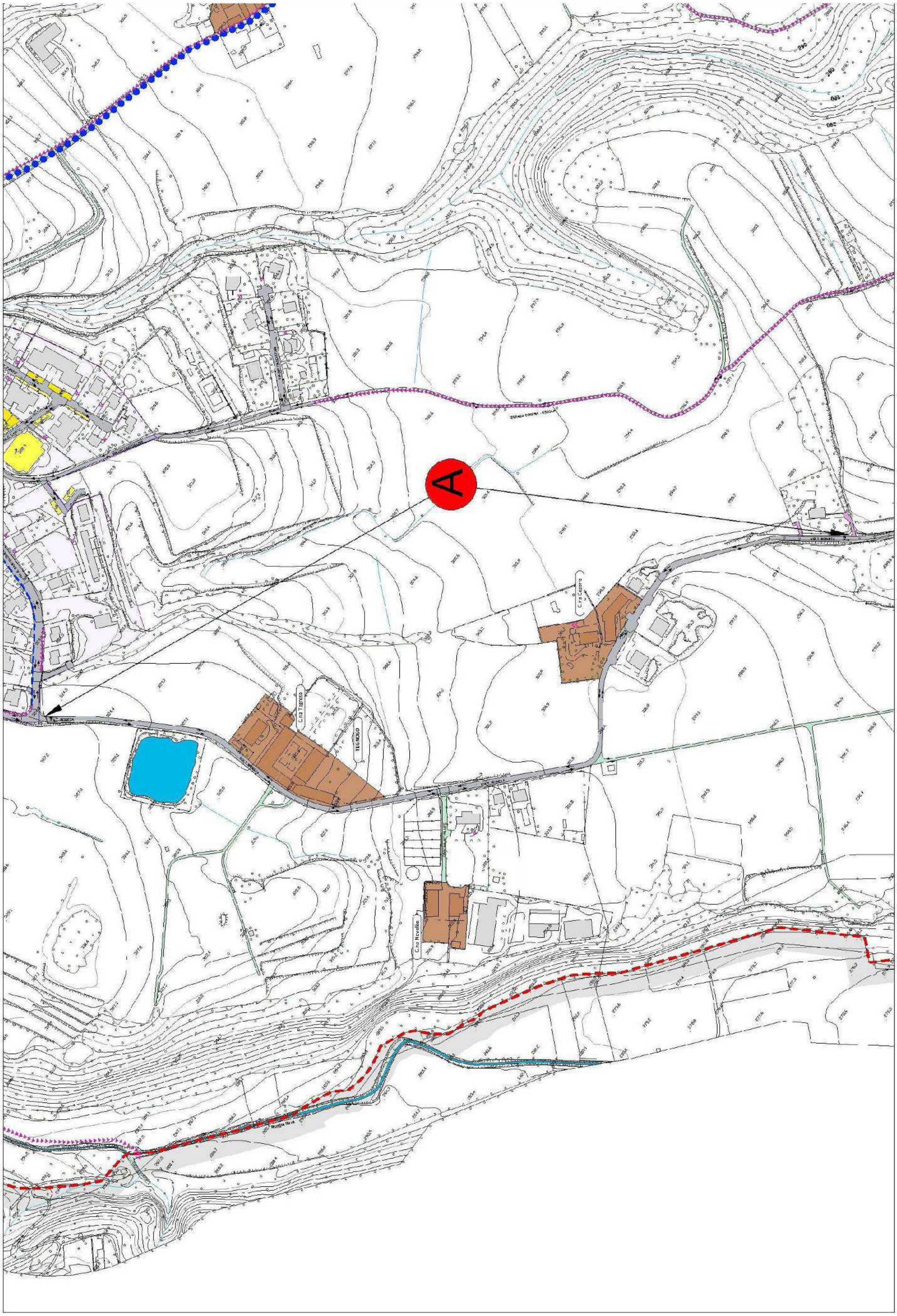

A

VIA MONS. BERETTA

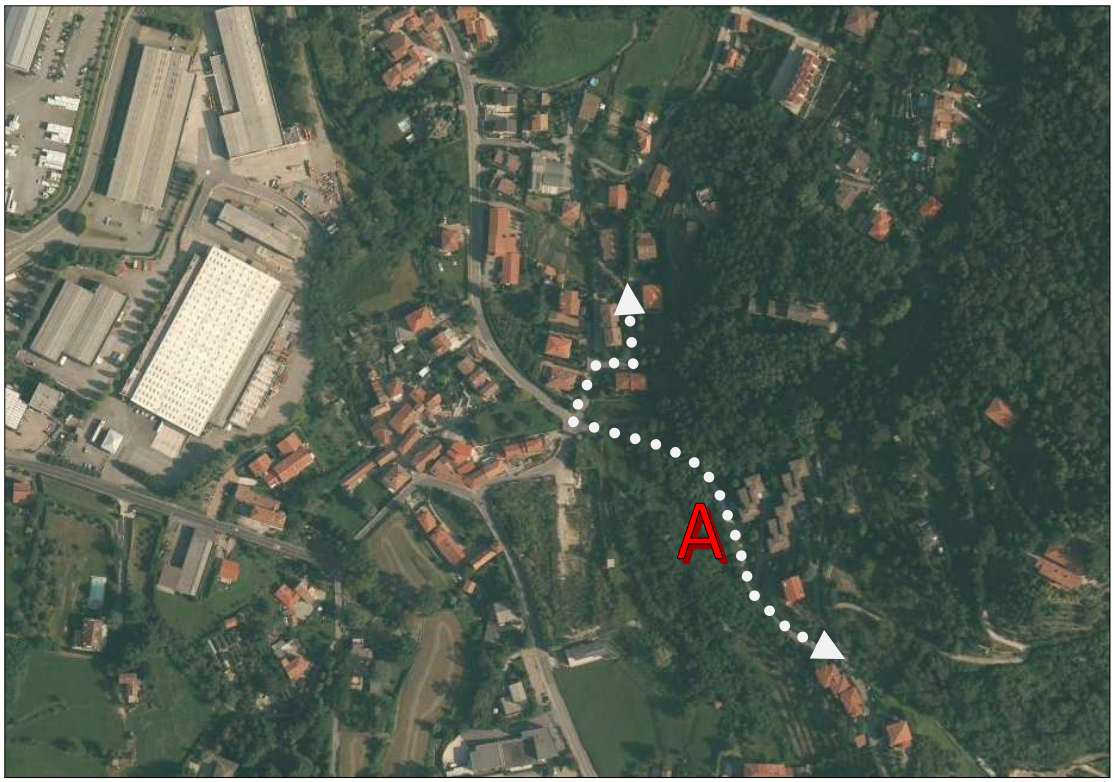

FRAZIONE	MISSAGLIA
ISTITUITA CON ATTO	C.C. n° 112 del 06/10/1981
	A
TIPOLOGIA :	privata
NATURA DEL FONDO :	asfalto
LUNGHEZZA metri:	789
SUPERFICIE metri quadri :	4.734

CENTRO ABITATO	interna	PARCO REGIONALE/SIC	esterna

PROGETTO DA PIANO URBANO DEL TRAFFICO / NOTE:

Si prevede la realizzazione di un incrocio rialzato con una eventuale rotatoria da valutarsi nella fase attuativa. La realizzazione degli interventi è subordinata al passaggio della proprietà al passaggio della proprietà della viabilità dall' Ente Provincia al Comune di Missaglia.

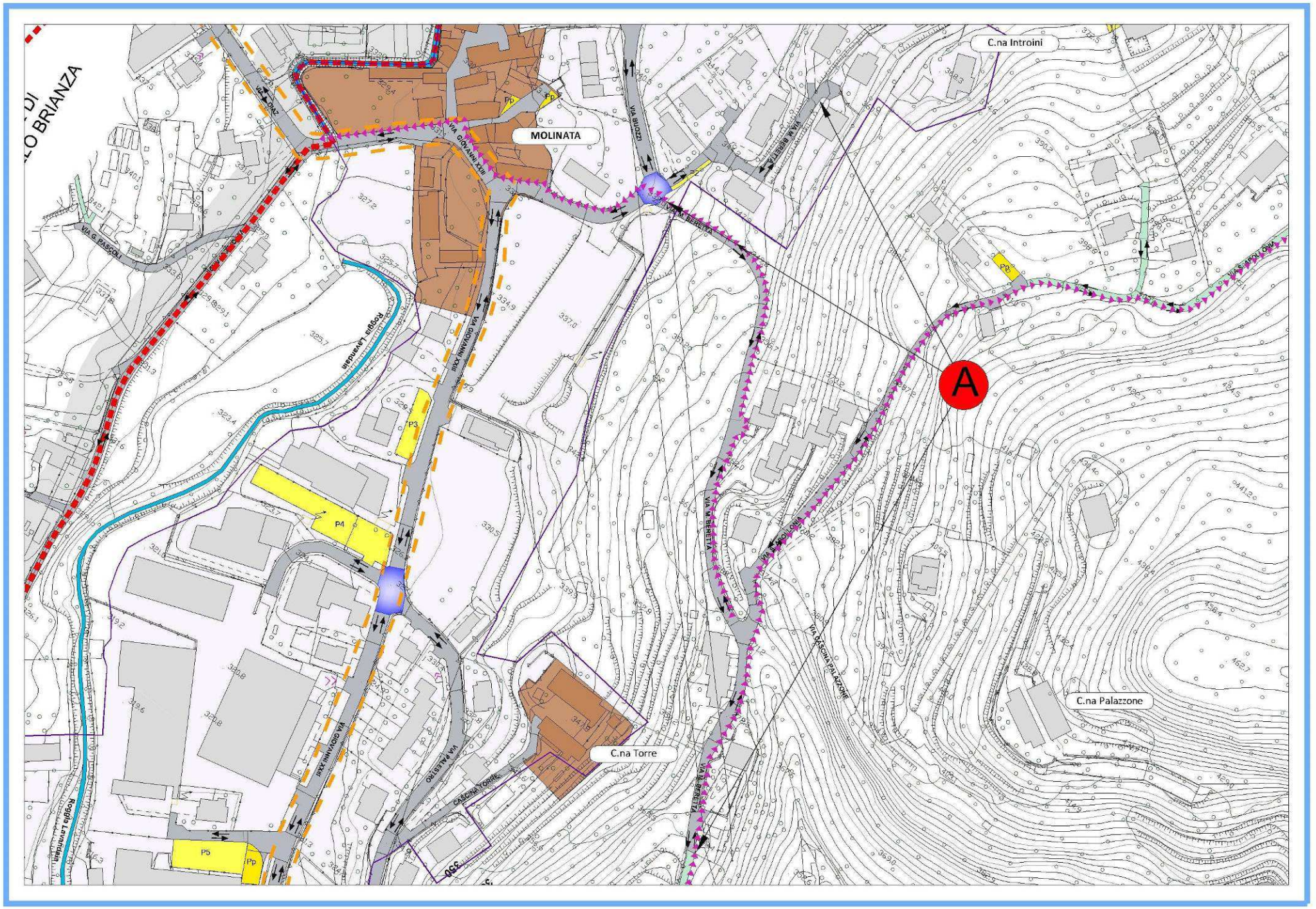
MOLINATA
C.na Introini
C.na Palazzone
C.na Torre
A
P3
P4
P5
Pp
P6
VIA GIOVANNI XXIII
VIA M. BERETTA
VIA BUOZZI
VIA S. POLO
VIA CASCINA PALAZZONE
VIA PALESTRO
CASCINA TORRE
VIA G. BASCOLI
Roggia Lavandaia

VIA C.NA MONTE

FRAZIONE	MISSAGLIA
ISTITUITA CON ATTO	VERBALE n° 85 del 25/04/1929
	A
TIPOLOGIA :	privata
NATURA DEL FONDO :	asfalto
LUNGHEZZA metri:	459
SUPERFICIE metri quadri :	2.295

CENTRO ABITATO	interna	PARCO REGIONALE/SIC	esterna

PROGETTO DA PIANO URBANO DEL TRAFFICO / NOTE:

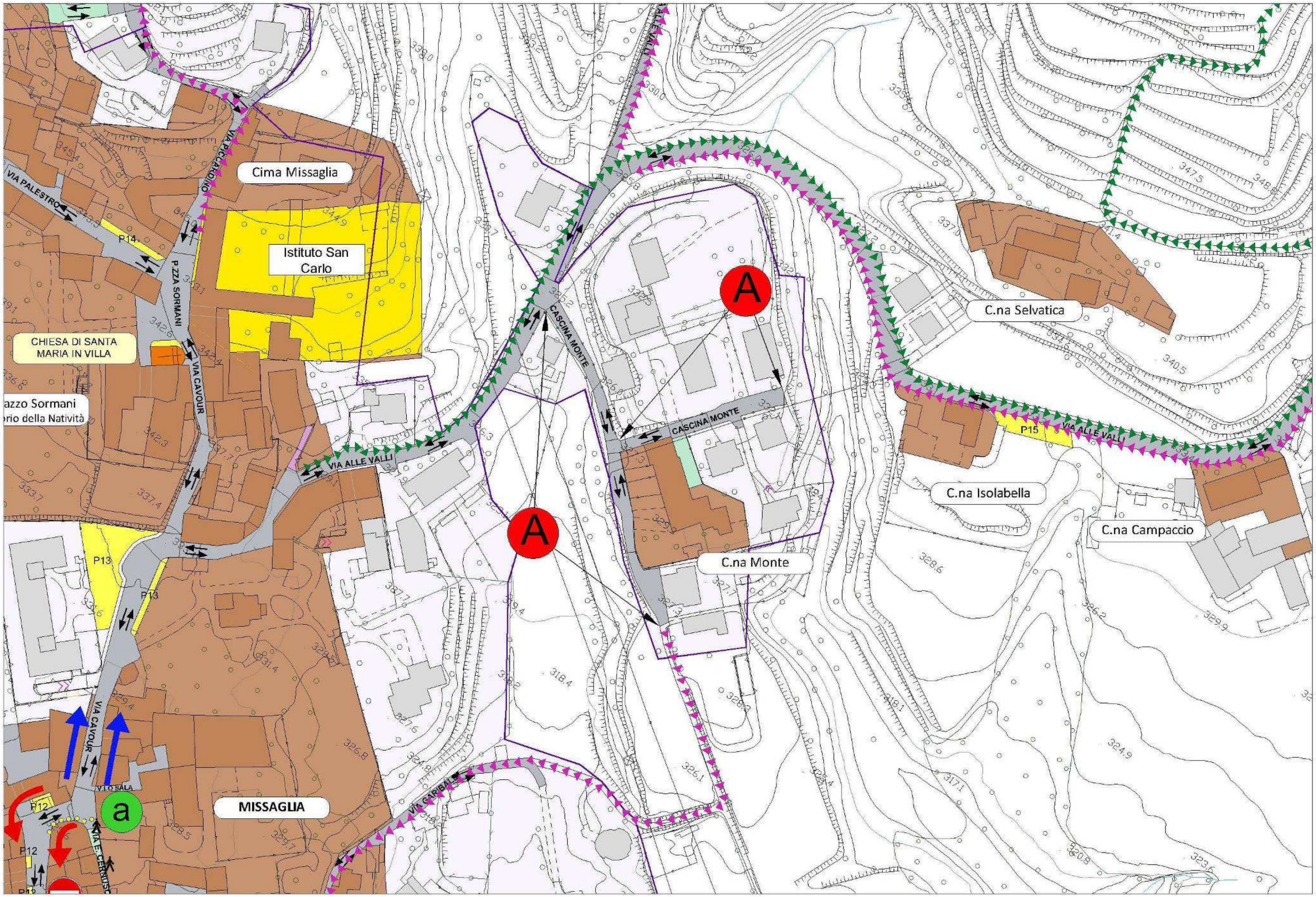
Cima Missaglia
Istituto San Carlo
CHIESA DI SANTA MARIA IN VILLA
C.na Selvatica
C.na Isolabella
C.na Campaccio
C.na Monte
MISSAGLIA
VIA PALESTRO
VIA PICCARDINO
P.ZZA SORMANI
VIA CAVOUR
VIA ALLE VALLI
CASCINA MONTE
P14
P13
P15
P12
A
a

VIA MONTECUCCOLI



FRAZIONE	MISSAGLIOLA
ISTITUITA CON ATTO	C.C. n° 71 del 30/09/1972
	A
TIPOLOGIA :	privato
NATURA DEL FONDO :	asfalto
LUNGHEZZA metri:	270
SUPERFICIE metri quadri :	1.620

CENTRO ABITATO	interna	PARCO REGIONALE/SIC	esterna

PROGETTO DA PIANO URBANO DEL TRAFFICO / NOTE:

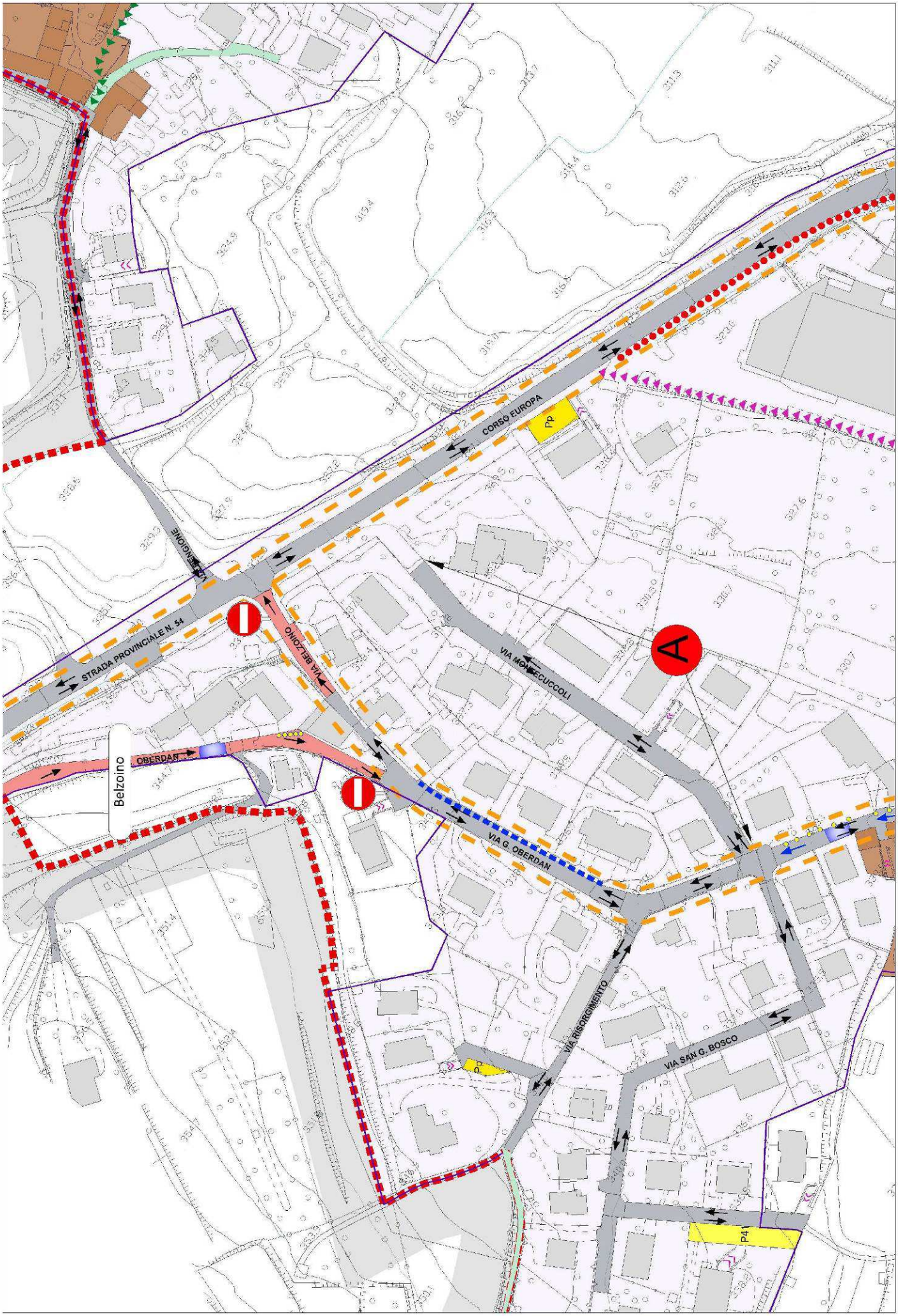
CORSO EUROPA
STRADA PROVINCIALE N. 54
VIA BELZOINO
VIA MONTECUCCOLI
A
Belzoino
OBERDAN
VIA G. OBERDAN
VIA RISORGIMENTO
VIA SAN G. BOSCO
P41

VIA MONTEGRAPPA



FRAZIONE	MARESSO
ISTITUITA CON ATTO	C.C. n° 71 del 30/09/1972

	A	B
TIPOLOGIA :	comunale	privata
NATURA DEL FONDO :	asfalto	sterrata
LUNGHEZZA metri:	50	116
SUPERFICIE metri quadri :	200	243

CENTRO ABITATO	interna	PARCO REGIONALE/SIC	esterna

PROGETTO DA PIANO URBANO DEL TRAFFICO / NOTE:

Il progetto prevede la sistemazione della viabilità pedonale sterrata di collegamento tra via Montegrappa e via Madonnina con lo scopo della messa in sicurezza anche in considerazione del fatto che viene utilizzata come percorso dal piedi bus e l'altro la creazione di un percorso di collegamento tra via San Francesco e l'Istituto scolastico.

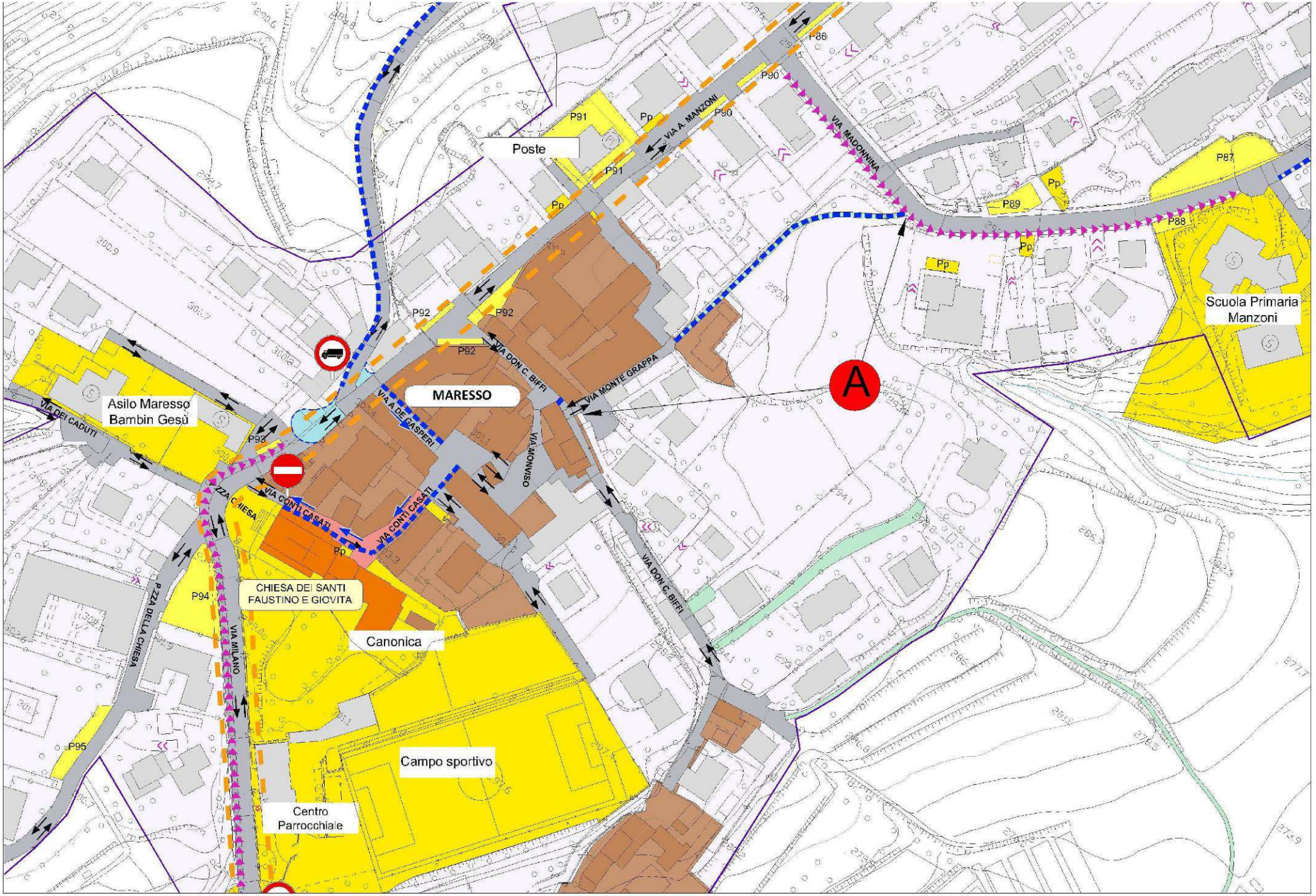
Poste
MARESSO
Asilo Maresso
Bambin Gesù
Scuola Primaria
Manzoni
CHIESA DEI SANTI
FAUSTINO E GIOVITA
Canonica
Campo sportivo
Centro
Parrocchiale
A
VIA A. MANZONI
VIA MADONNINA
VIA DON C. BIFFI
VIA MONTE GRAPPA
VIA A. DE GASPERI
VIA MONVISO
VIA CONTI CASATI
VIA DEI CADUTI
P.ZZA DELLA CHIESA
VIA MILANO
P86
P87
P88
P89
P90
P91
P92
P94
P95
P96
Pp

VIA MONTELLO

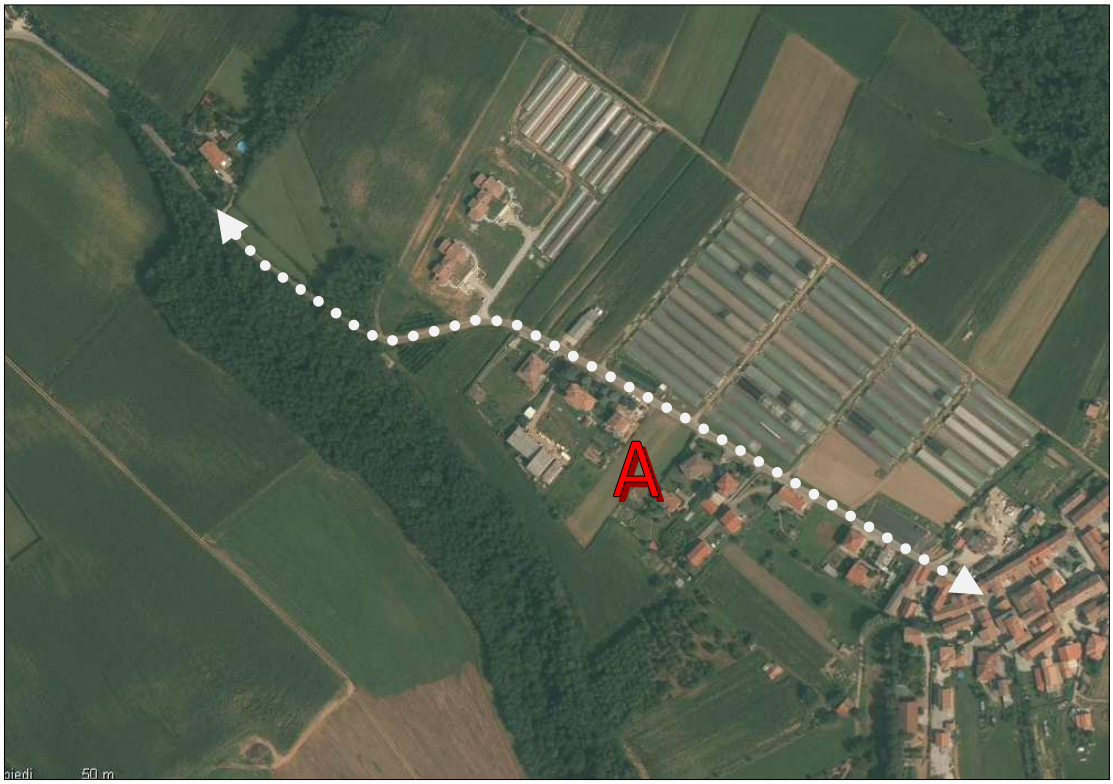

FRAZIONE	MARESSO
ISTITUITA CON ATTO	C.C. n° 71 del 30/09/1972
	A
TIPOLOGIA :	Comunale
NATURA DEL FONDO :	asfalto
LUNGHEZZA metri:	670
SUPERFICIE metri quadri :	2.479

CENTRO ABITATO	esterna	PARCO REGIONALE/SIC	esterna

PROGETTO DA PIANO URBANO DEL TRAFFICO / NOTE:

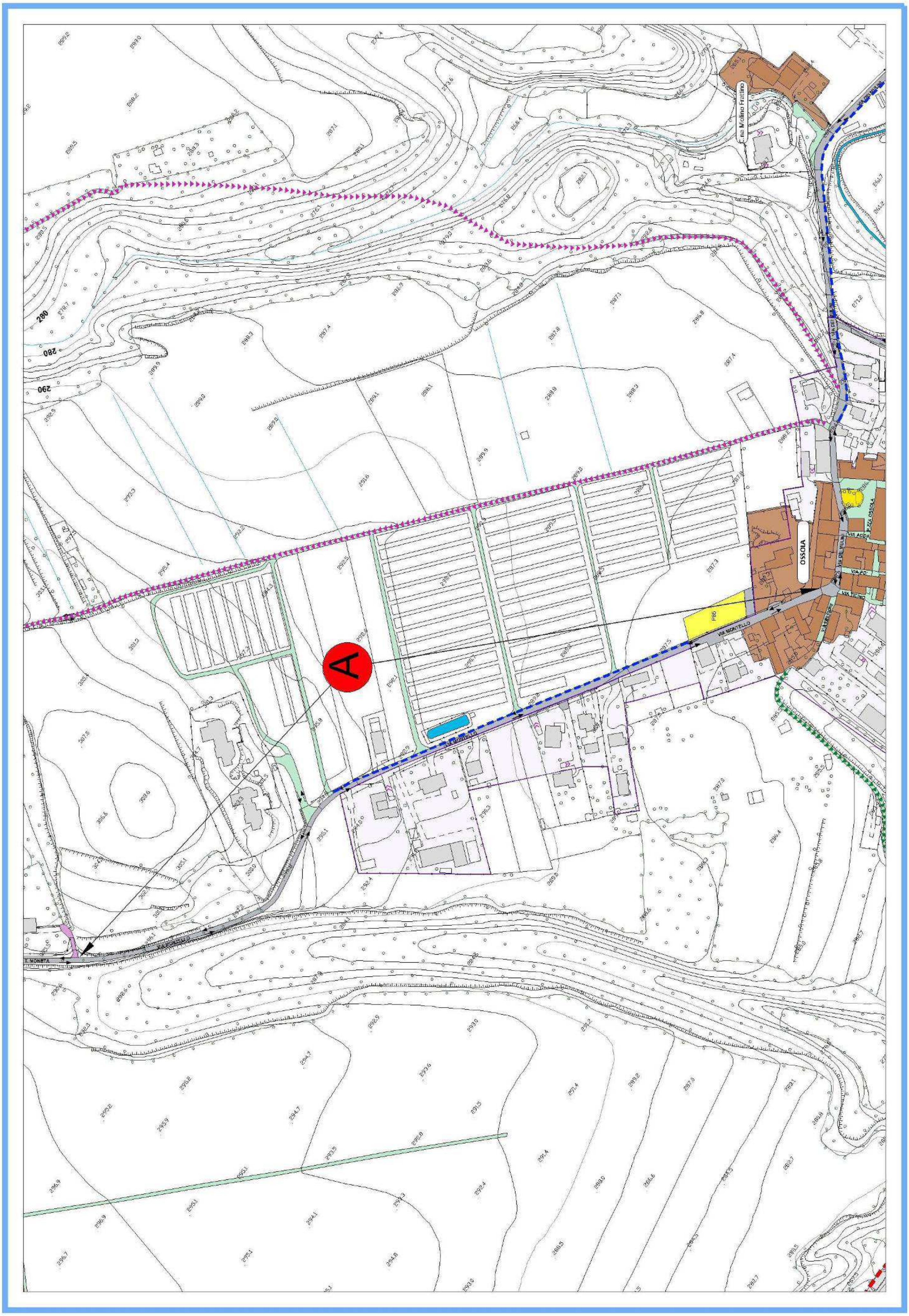
A
OSSOLA
VIA MONTELLO
P80
280
290

VIA MONTEROSA

FRAZIONE	MARESSO
ISTITUITA CON ATTO	C.C. n° 71 del 30/09/1972
	A
TIPOLOGIA :	privata
NATURA DEL FONDO :	asfalto
LUNGHEZZA metri:	78
SUPERFICIE metri quadri :	390

CENTRO ABITATO	interna	PARCO REGIONALE/SIC	esterna

PROGETTO DA PIANO URBANO DEL TRAFFICO / NOTE:

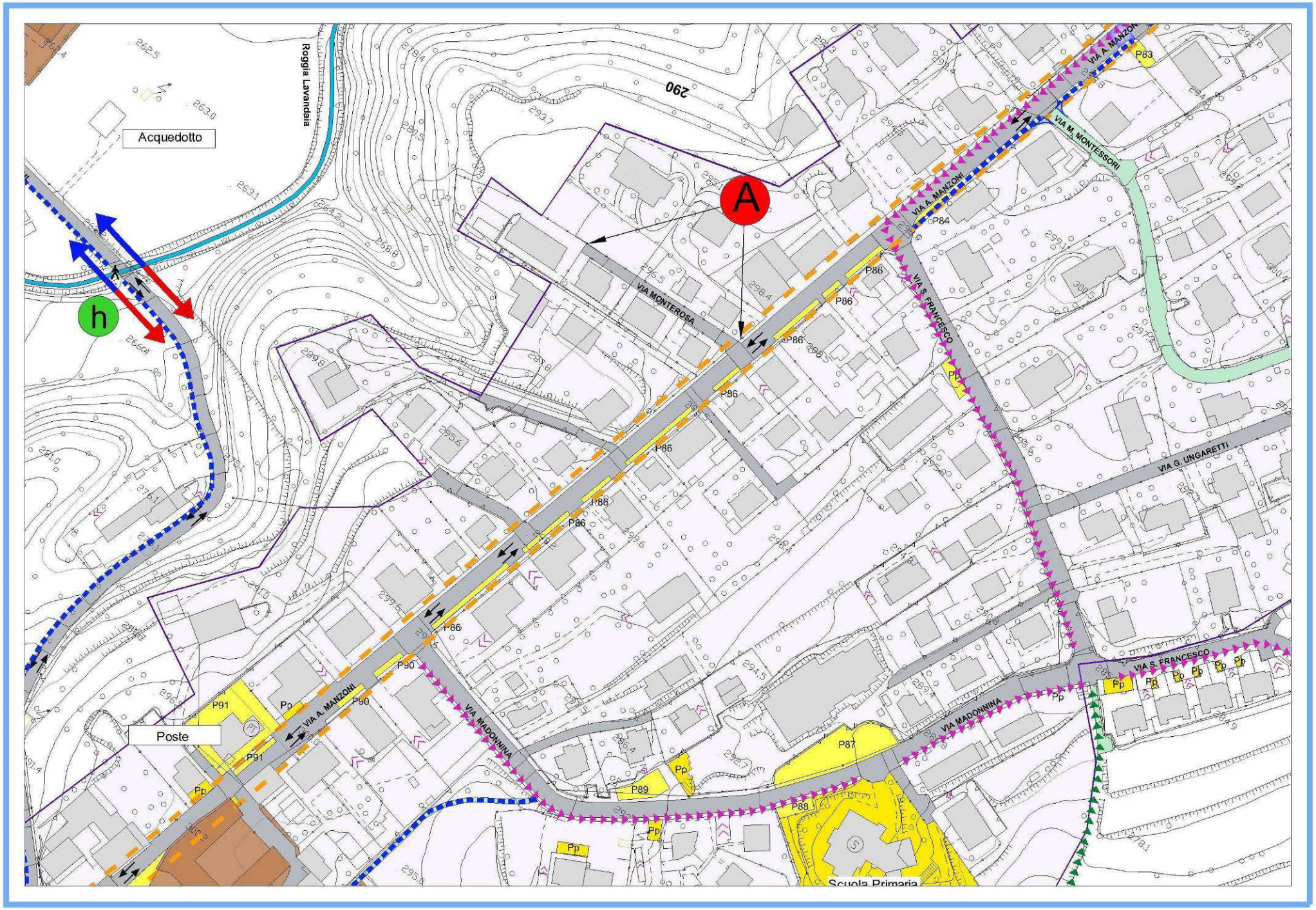
Roggia Lavandaia
Acquedotto
A
h
VIA MONTEROSA
VIA A. MANZONI
VIA M. MONTESSORI
VIA S. FRANCESCO
VIA G. UNGARETTI
VIA MADONNINA
Poste
Scuola Primaria
P83
P84
P86
P87
P88
P89
P90
P91
Pp
290

VIA MONTESSORI

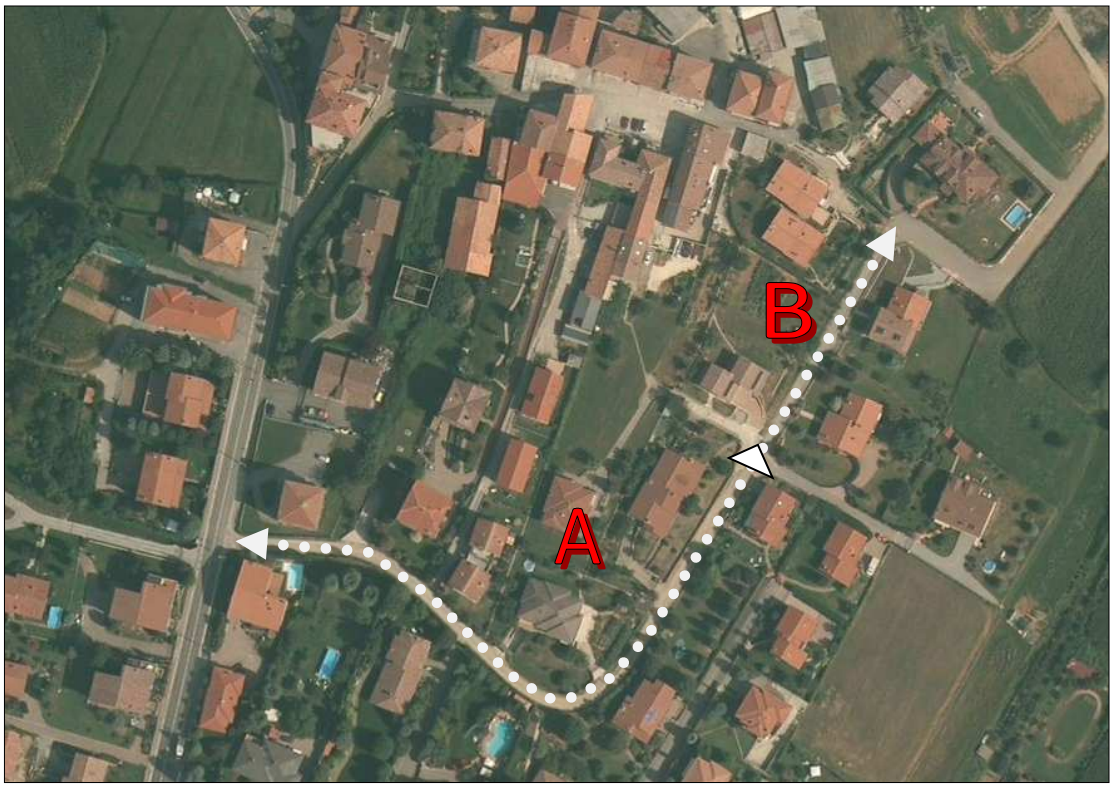

FRAZIONE	MARESSO	
ISTITUITA CON ATTO	G.C. n° 42 del 30/03/2004	
	A	**B**
TIPOLOGIA :	consorziale	privata
NATURA DEL FONDO :	sterrato	asfalto
LUNGHEZZA metri:	139	288
SUPERFICIE metri quadri :	1.340	1.728

CENTRO ABITATO	interna	PARCO REGIONALE/SIC	esterna

PROGETTO DA PIANO URBANO DEL TRAFFICO / NOTE:

Il progetto prevede la realizzazione di cordoli ai lati della via in corrispondenza dell'immissione al fine di garantire l'invito e l'uscita in sicurezza in prossimità dell'incrocio

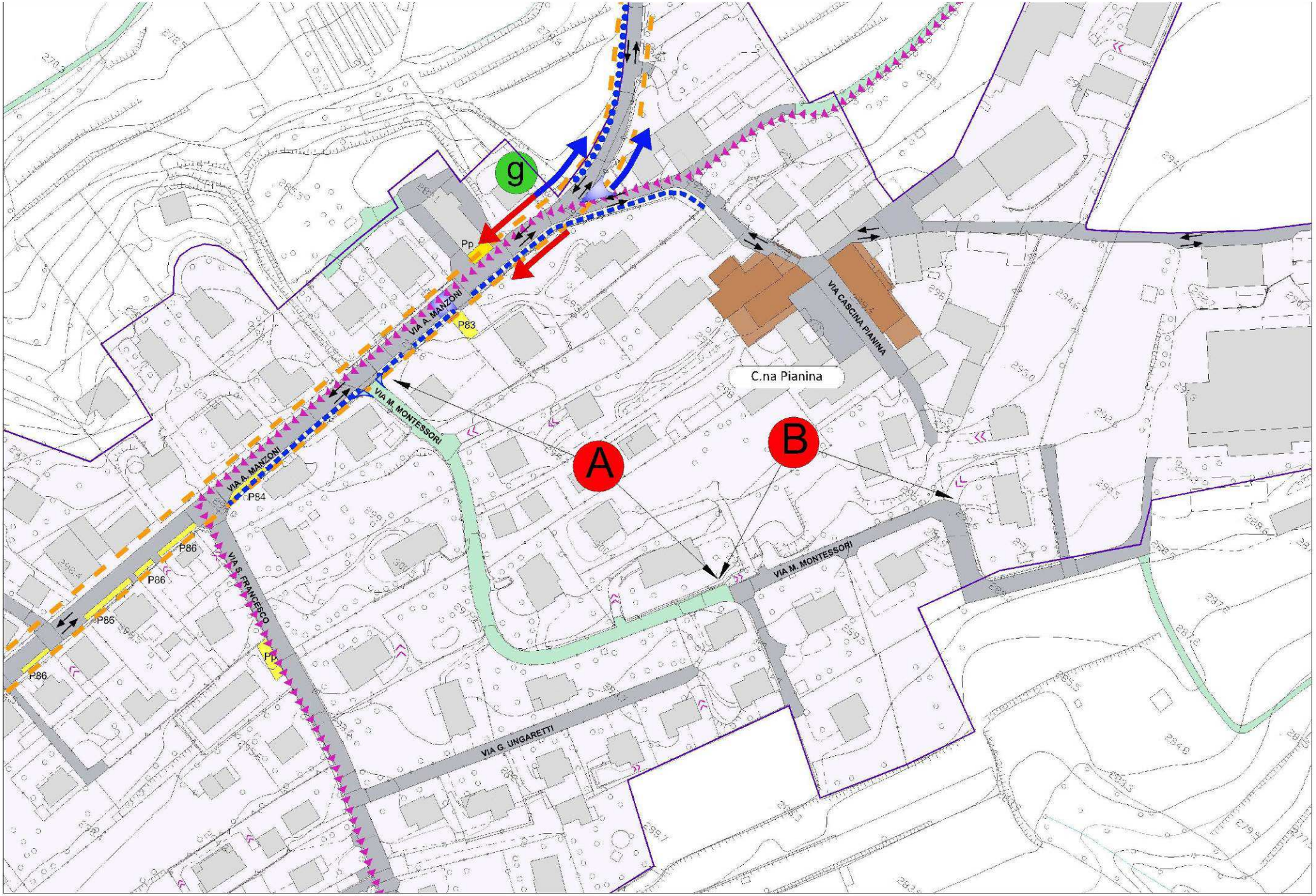
g
Pp
VIA A. MANZONI
P83
VIA M. MONTESSORI
A
B
C.na Pianina
VIA CASCINA PIANINA
VIA A. MANZONI
P84
P86
P86
P86
P86
VIA S. FRANCESCO
Pp
VIA M. MONTESSORI
VIA G. UNGARETTI

VIA MONVISO



FRAZIONE	MARESSO
ISTITUITA CON ATTO	C.C. n° 71 del 30/09/1972
	A
TIPOLOGIA :	comunale
NATURA DEL FONDO :	asfalto
LUNGHEZZA metri:	44
SUPERFICIE metri quadri :	270

CENTRO ABITATO	interna	PARCO REGIONALE/SIC	esterna

PROGETTO DA PIANO URBANO DEL TRAFFICO / NOTE:

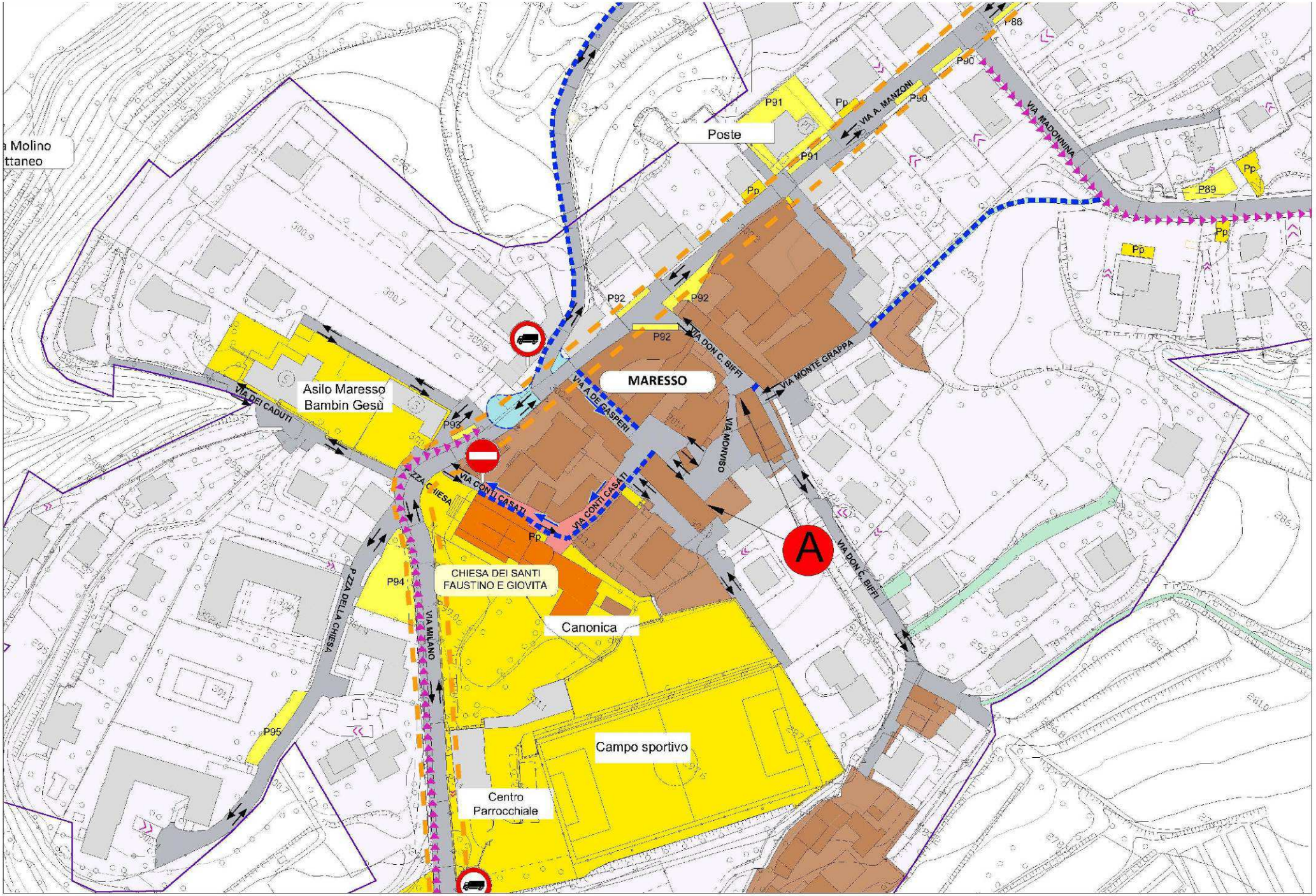
Molino
ttaneo
Poste
P91
Pp
VIA A. MANZONI
P90
P88
VIA MADONNINA
P89
P92
VIA DON C. BIFFI
VIA MONTE GRAPPA
MARESSO
VIA A. DE GASPERI
VIA MONVISO
Asilo Maresso
Bambin Gesù
VIA DEI CADUTI
P93
VIA CONTI CASATI
P94
CHIESA DEI SANTI
FAUSTINO E GIOVITA
Canonica
P.ZZA DELLA CHIESA
VIA MILANO
P95
Campo sportivo
Centro
Parrocchiale
A

VIA MOZART

FRAZIONE	MISSAGLIA
ISTITUITA CON ATTO	C.C. n° 71 del 30/09/1972
	A
TIPOLOGIA :	comunale
NATURA DEL FONDO :	asfalto
LUNGHEZZA metri:	126
SUPERFICIE metri quadri :	680

CENTRO ABITATO	interna	PARCO REGIONALE/SIC	esterna

PROGETTO DA PIANO URBANO DEL TRAFFICO / NOTE:

Il progetto prevede la realizzazione di una parte rialzata della sede stradale nella porzione antistante e successiva all'incrocio con via G. Rossini, via XXV Aprile e via G. Puccini.

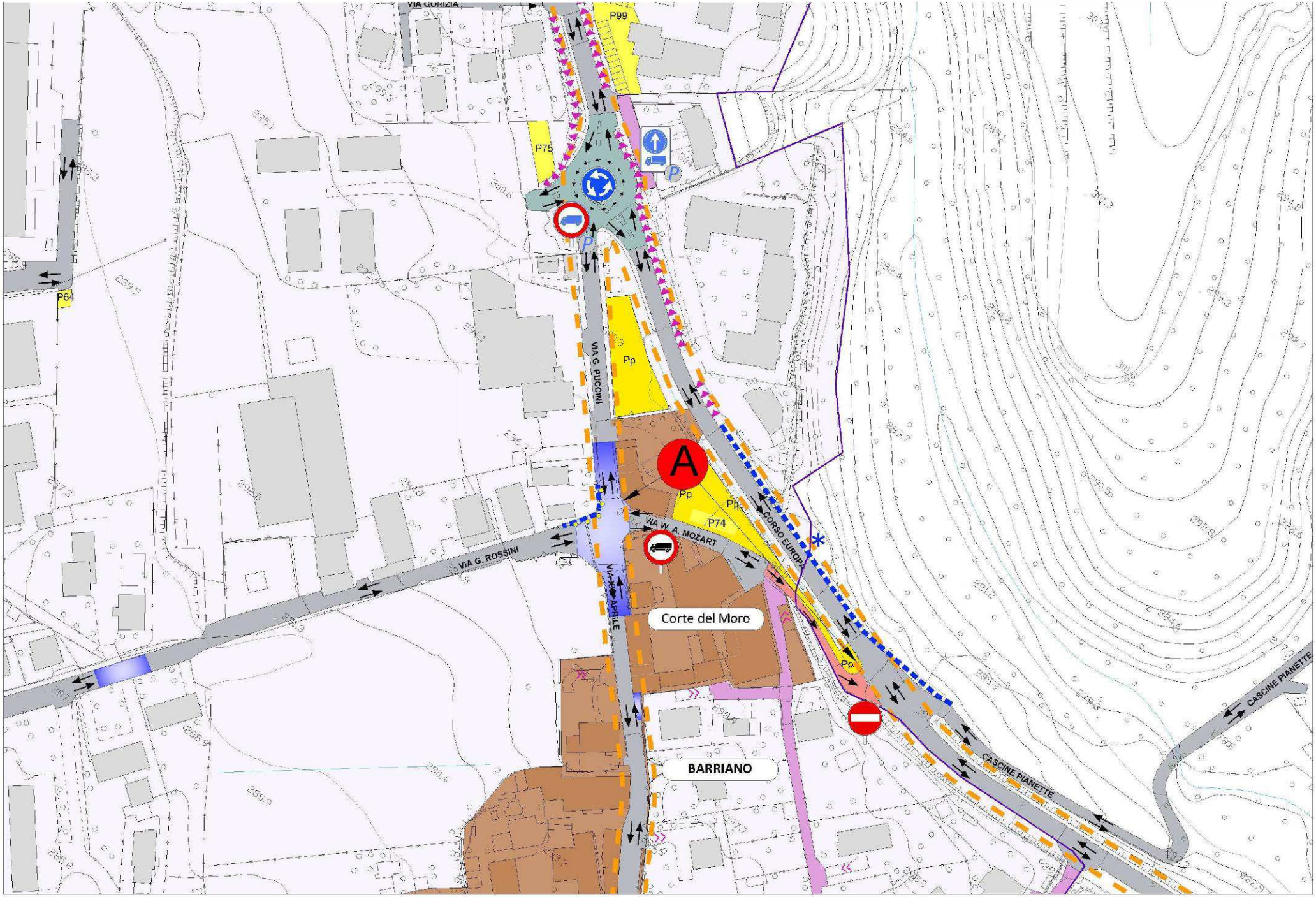
VIA GORIZIA
P99
P75
P84
VIA G. PUCCINI
Pp
A
Pp
Pp
P74
VIA W. A. MOZART
CORSO EUROPA
VIA G. ROSSINI
VIA 25 APRILE
Corte del Moro
Pp
BARRIANO
CASCINE PIANETTE
CASCINE PIANETTE

VIA DEI MULINI

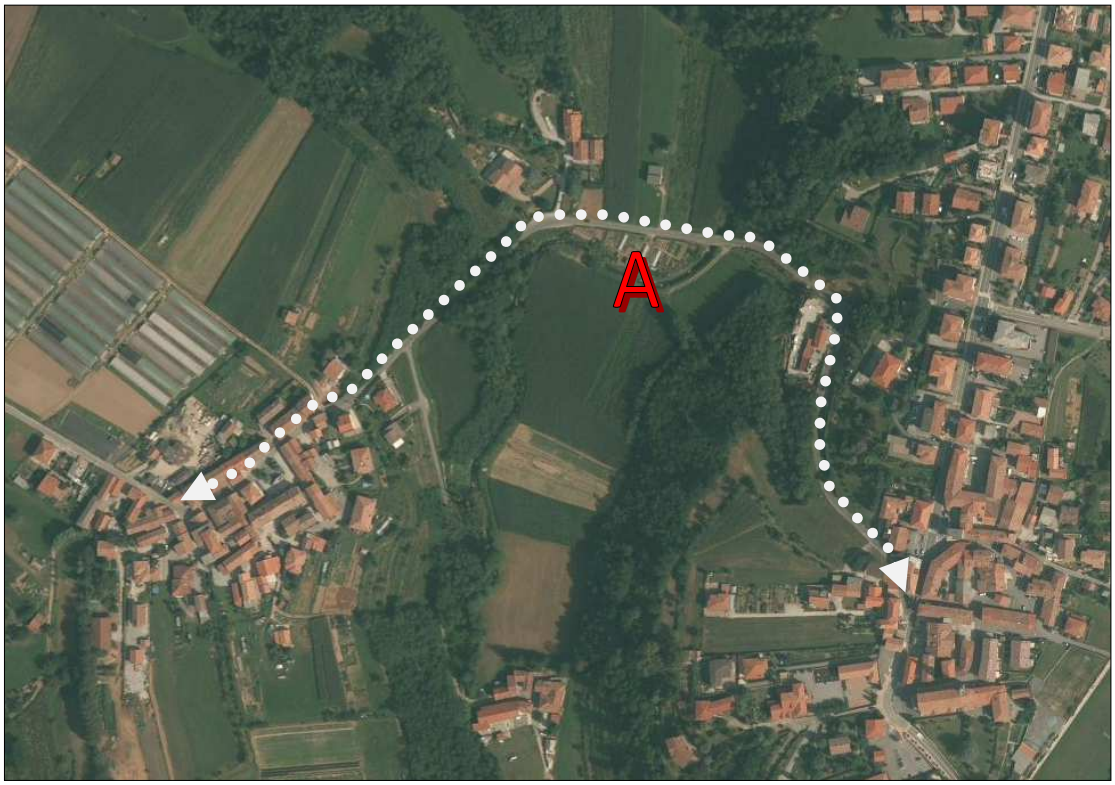

FRAZIONE	MARESSO
ISTITUITA CON ATTO	C.C. n° 71 del 30/09/1972
	A
TIPOLOGIA :	comunale
NATURA DEL FONDO :	asfalto
LUNGHEZZA metri:	464
SUPERFICIE metri quadri :	2.320

CENTRO ABITATO	interna	PARCO REGIONALE/SIC	esterna

PROGETTO DA PIANO URBANO DEL TRAFFICO / NOTE:

Il progetto prevede lo spostamento della sede stradale e la creazione di uno slargo di ritorno oltre ad un adeguamento dello spigolo in corrispondenza della svolta tra via dei Mulini e via A. Manzoni al fine di agevolare l'ingresso alla via dei Mulini , viabilità a doppio senso con calibro molto stretto che conduce alla frazione di Ossola. Si prevede inoltre, in corrispondenza del suddetto incrocio, la creazione di un percorso pedonale protetto lungo via A. Manzoni. L'attuazione degli interventi viabilisti prevede la demolizione di una porzione di fabbricato accessorio e la razionalizzazione della sede viaria esistente attraverso il coinvolgimento di alcune proprietà private. Ciò comporta la ridefinizione urbanistica del comparto che è interessato dalla presenza di edificazione. Per le predette motivazioni si rende necessario inserire in apposita variante urbanistica una scheda normativa di dettaglio volta a regolamentare gli interventi. I disposti normativi prevederanno comunque, qualora l'Amministrazione Comunale lo reputi necessario, per l'attuazione degli interventi di interesse pubblico, l'attivazione di un Piano Particolareggiato d'Ufficio. Il progetto prevede inoltre la realizzazione di un marciapiede che colleghi la frazione di Maresso a quella di Ossola, sul lato sinistro, in quanto , in corrispondenza del ponte, vi è un tratto già esistente.

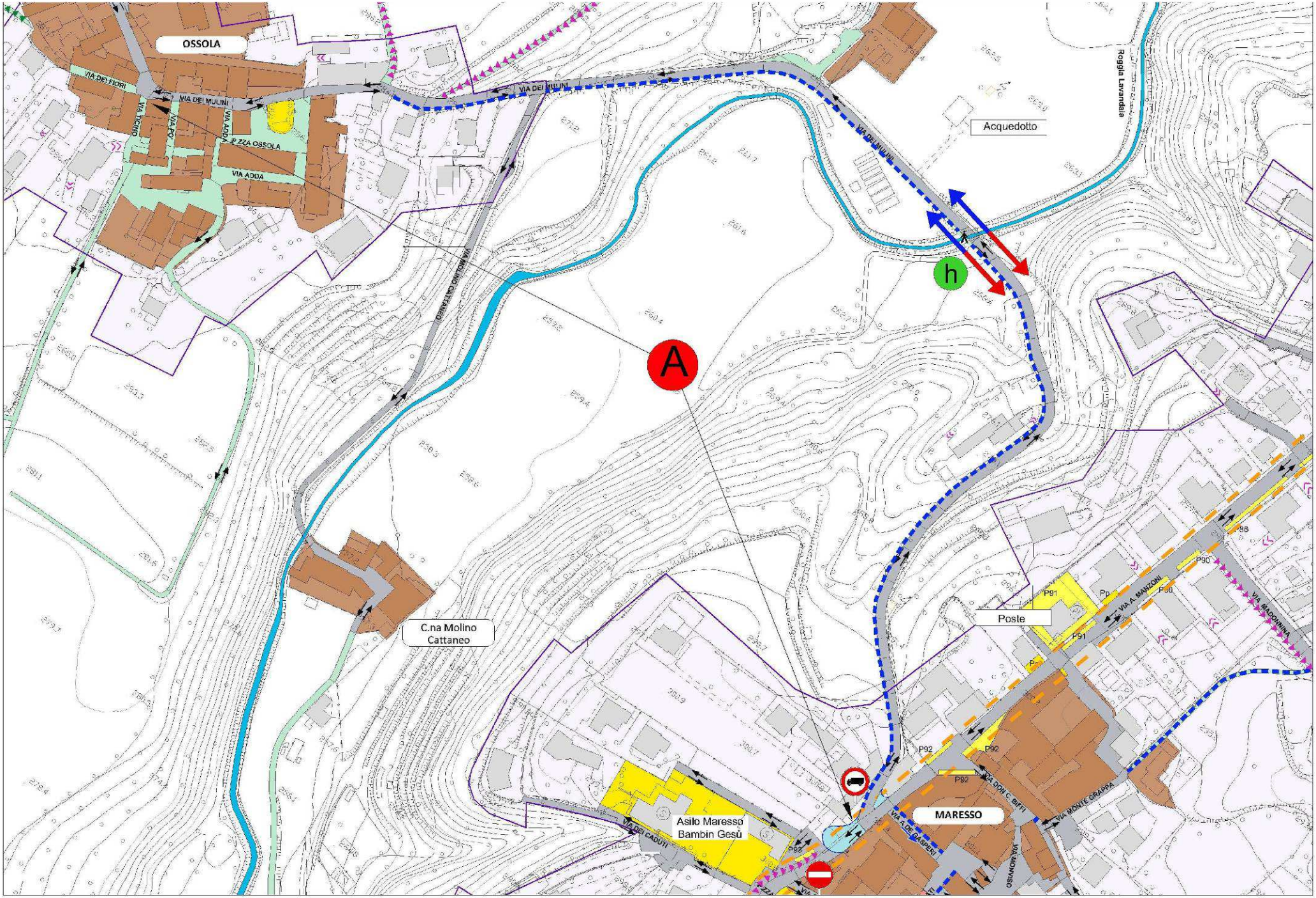
OSSOLA
VIA DEI FIORI
VIA DEI MULINI
VIA TICINO
VIA PO
VIA ADDA
P.ZZA OSSOLA
VIA ADDA
VIA DEI MULINI
VIA MOLINO CATTANEO
Acquedotto
Roggia Lavandaia
h
A
C.na Molino Cattaneo
Poste
VIA A. MANZONI
VIA MADONNINA
P88
P90
P91
P92
P93
Asilo Maresso Bambin Gesù
VIA DEI CADUTI
MARESSO
VIA DON C. BIFFI
VIA MONTE GRAPPA
VIA A. DE GASPERI
VIA MONVISO

C.NA MULINO CATTANEO

FRAZIONE	MARESSO
ISTITUITA CON ATTO	VERBALE n° 85 del 25/04/1929

TIPOLOGIA :	privata
NATURA DEL FONDO :	sterrata
LUNGHEZZA metri:	0
SUPERFICIE metri quadri :	0

CENTRO ABITATO	interna	PARCO REGIONALE/SIC	esterna

PROGETTO DA PIANO URBANO DEL TRAFFICO / NOTE:

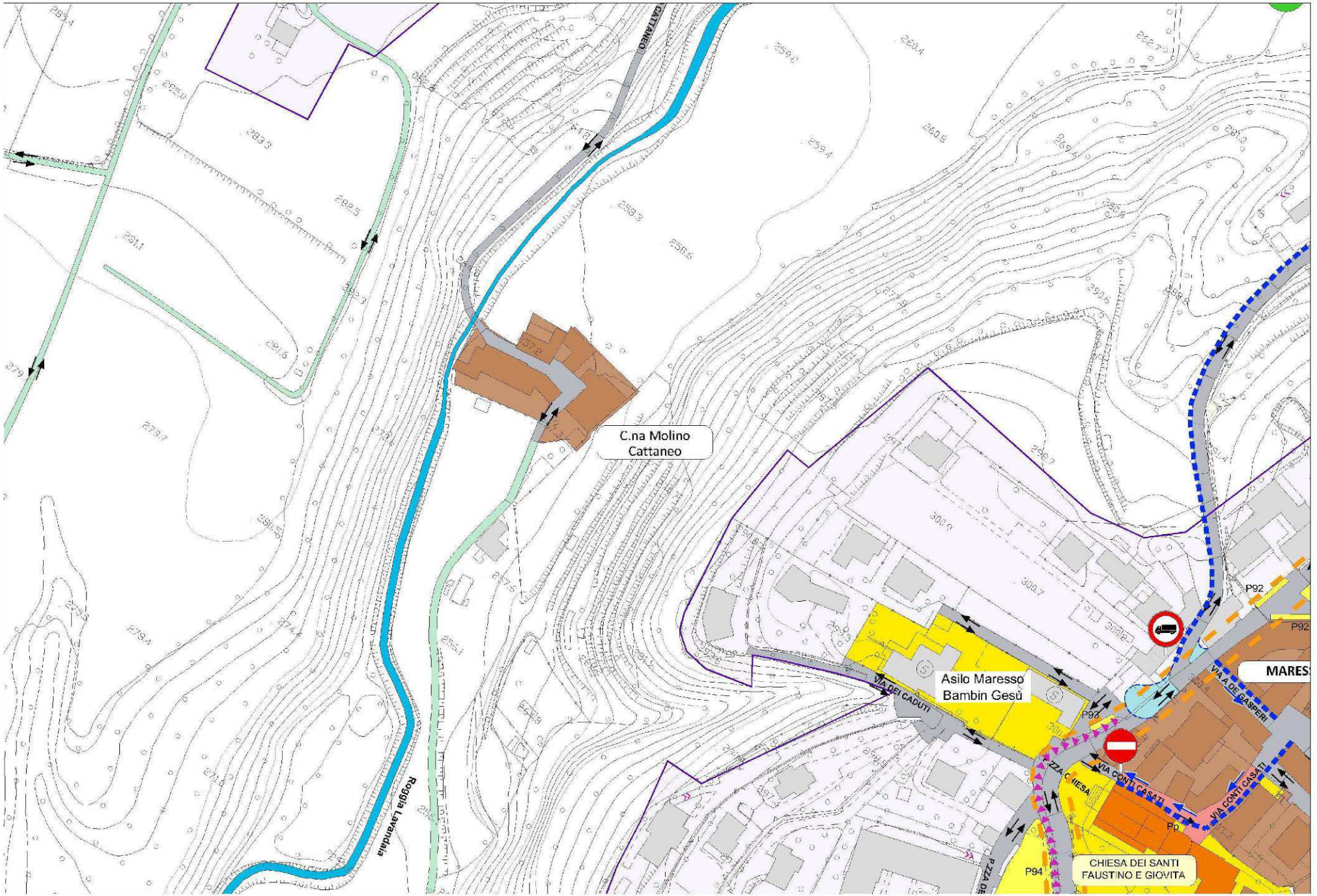
C.na Molino
Cattaneo
CATTANEO
Roggia Lavandaia
Asilo Maresso
Bambin Gesù
VIA DEI CADUTI
VIA CONTI CASATI
VIA CONTI CASATI
VIA A. DE GASPERI
P92
P92
P98
P94
Pp
CHIESA DEI SANTI
FAUSTINO E GIOVITA

C.NA MULINO FRATTINO

FRAZIONE	MARESSO
ISTITUITA CON ATTO	VERBALE n° 85 del 25/04/1929

TIPOLOGIA :	consortile
NATURA DEL FONDO :	sterrato
LUNGHEZZA metri:	0
SUPERFICIE metri quadri :	0

CENTRO ABITATO	interna	PARCO REGIONALE/SIC	esterna

PROGETTO DA PIANO URBANO DEL TRAFFICO / NOTE:

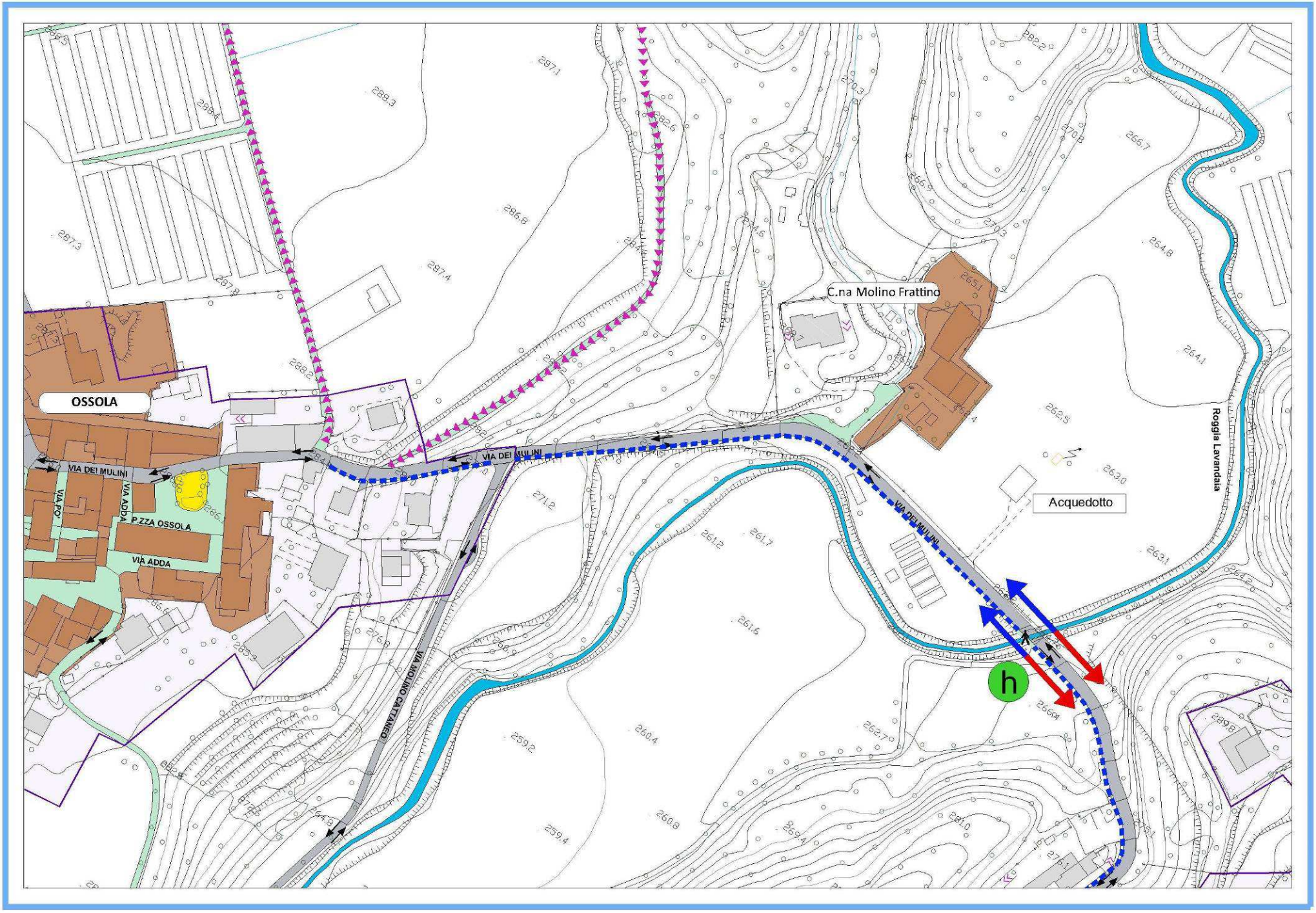
OSSOLA
VIA DEI MULINI
VIA PO'
VIA ADDA
P.ZZA OSSOLA
VIA ADDA
VIA DEI MULINI
VIA MOLINO CATTANEO
C.na Molino Frattino
VIA DEI MULINI
Acquedotto
Roggia Lavandaia
h

VIA C.NA NOVAGLIA

FRAZIONE	MISSAGLIA
ISTITUITA CON ATTO	VERBALE n° 85 del 25/04/1929
	A
TIPOLOGIA :	vicinale
NATURA DEL FONDO :	asfalto
LUNGHEZZA metri:	86
SUPERFICIE metri quadri :	430

CENTRO ABITATO	interna	PARCO REGIONALE/SIC	esterna

PROGETTO DA PIANO URBANO DEL TRAFFICO / NOTE:

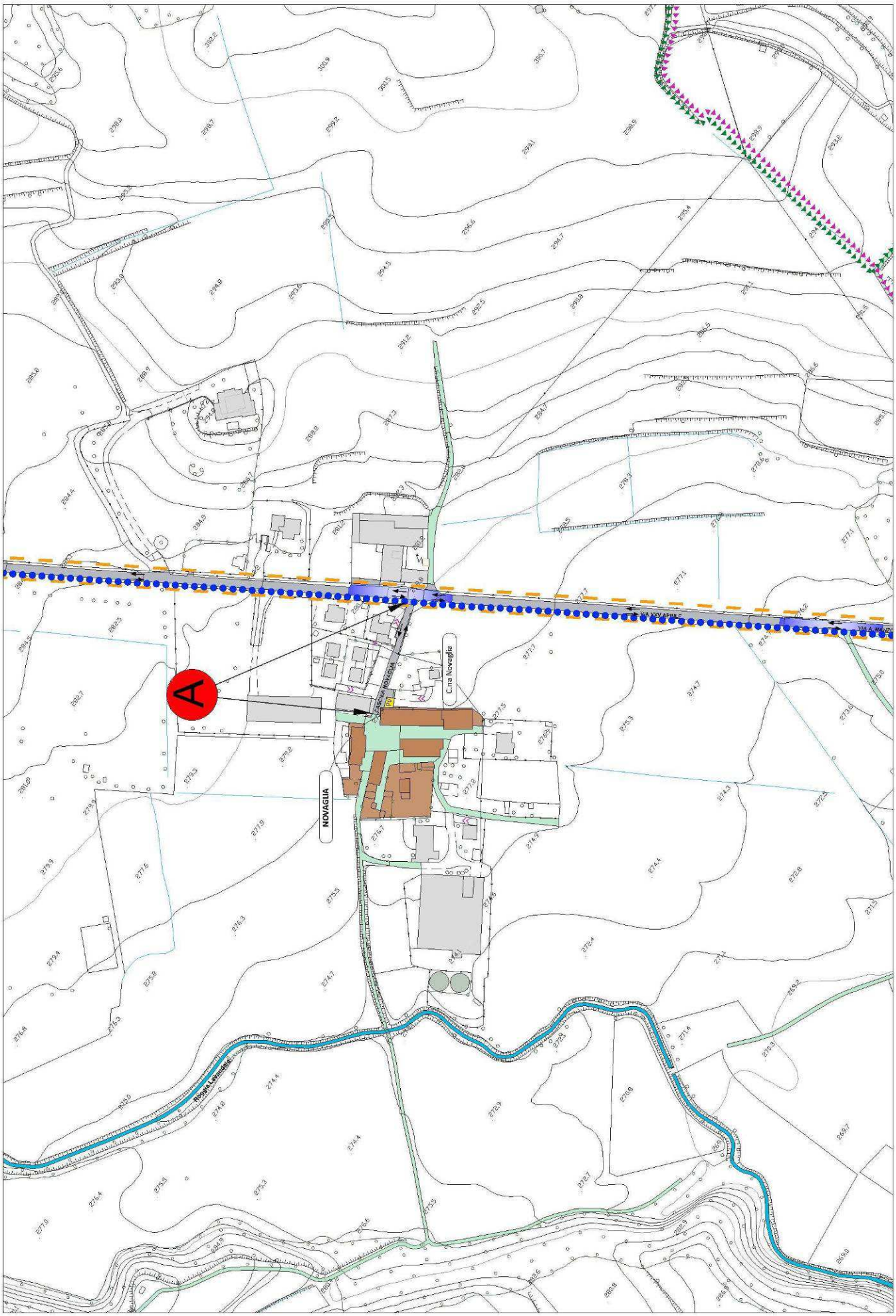
A
NOVAGLIA
Cima Novaglia

VIA C.NA NOVELLEE'

FRAZIONE	CONTRA
ISTITUITA CON ATTO	VERBALE n° 85 del 25/04/1929
	A
TIPOLOGIA :	privata
NATURA DEL FONDO :	asfalto
LUNGHEZZA metri:	95
SUPERFICIE metri quadri :	484

CENTRO ABITATO	interna	PARCO REGIONALE/SIC	esterna

PROGETTO DA PIANO URBANO DEL TRAFFICO / NOTE:

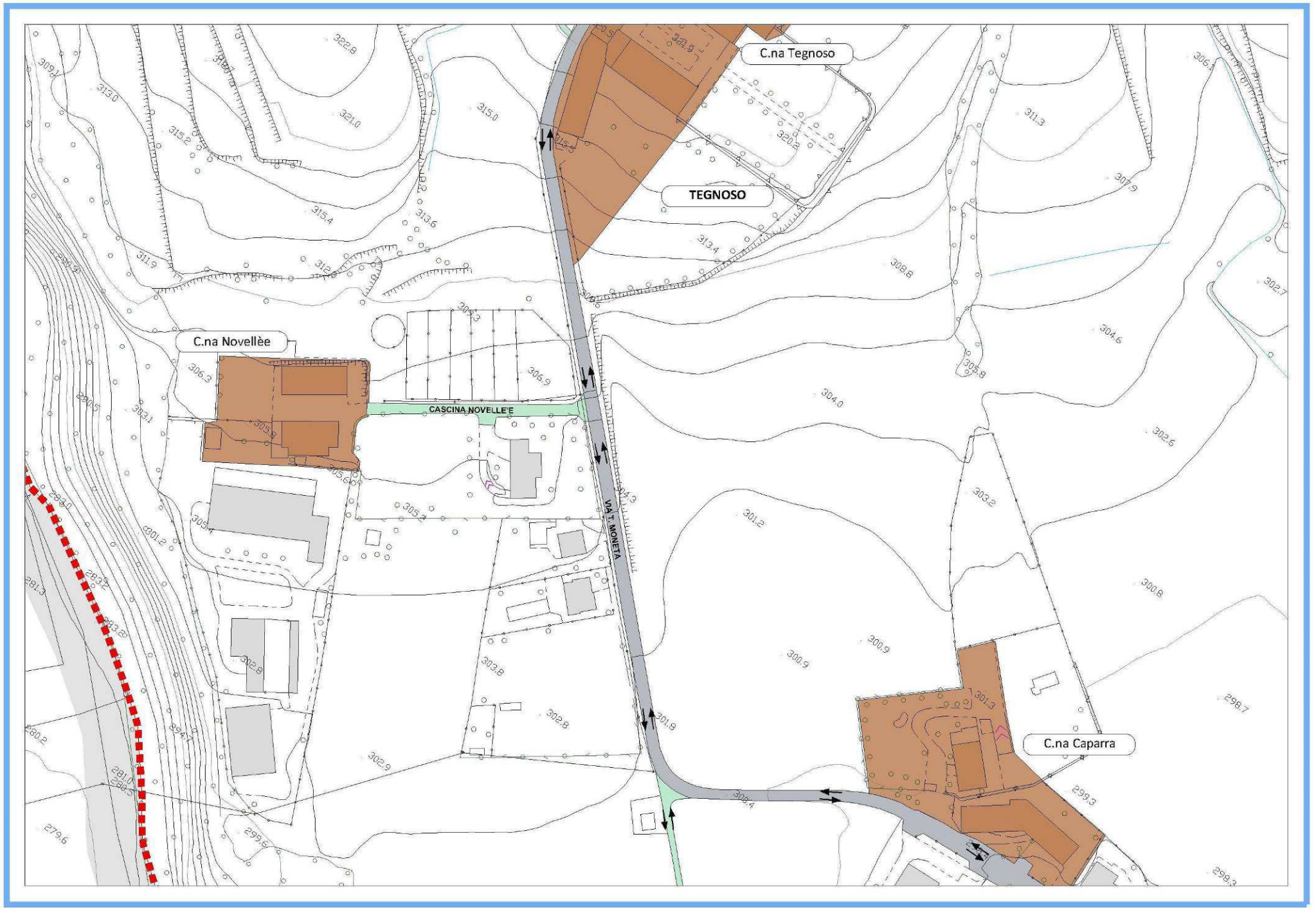
C.na Tegnoso
TEGNOSO
C.na Novellèe
CASCINA NOVELLE'E
VIA T. MONETA
C.na Caparra

C.NA NUOVA

FRAZIONE	MISSAGLIA
ISTITUITA CON ATTO	VERBALE n° 85 del 25/04/1929

TIPOLOGIA :	privata
NATURA DEL FONDO :	sterrato
LUNGHEZZA metri:	0
SUPERFICIE metri quadri :	0

CENTRO ABITATO	interna	PARCO REGIONALE/SIC	esterna

PROGETTO DA PIANO URBANO DEL TRAFFICO / NOTE:

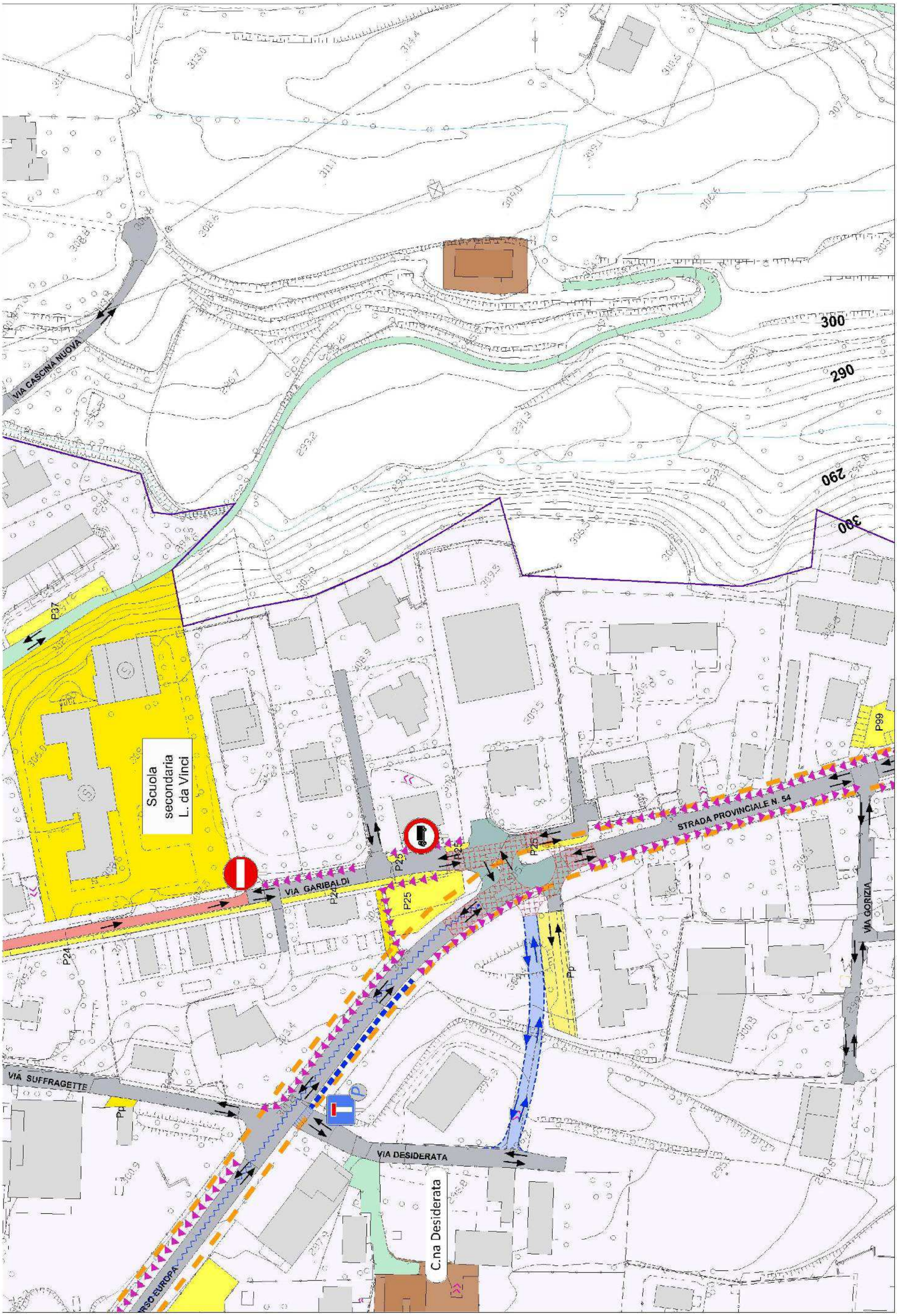

VIA CASCINA NUOVA
300
290
290
300
P37
Scuola
secondaria
L. da Vinci
VIA GARIBALDI
P24
P24
P25
P23
P26
STRADA PROVINCIALE N. 54
P99
VIA GORIZIA
Pp
VIA SUFFRAGETTE
Pp
VIA DESIDERATA
C.na Desiderata

VIA OBERDAN

FRAZIONE	MISSAGLIOLA
ISTITUITA CON ATTO	VERBALE n° 85 del 25/04/1929
	A
TIPOLOGIA :	comunale
NATURA DEL FONDO :	asfalto
LUNGHEZZA metri:	500
SUPERFICIE metri quadri :	3.500

CENTRO ABITATO	interna	PARCO REGIONALE/SIC	esterna

PROGETTO DA PIANO URBANO DEL TRAFFICO / NOTE:

Il progetto prevede :

- l'apposizione del divieto di accesso dalla strada provinciale S.P. 56 Corso Europa verso via Oberdan per la mobilità pesante.
- l'innalzamento dei due dossi già presenti lungo la via per il rallentamento del traffico.
- la realizzazione di un senso unico da villa Cioja fino all' incrocio con vie Montecuccoli e don G. Bosco.
- l'apposizione di paletti a protezione del transito pedonale sul lato est della via Oberdan e sul lato ovest il mantenimento del passaggio pedonale a raso ; posa di alcuni dissuasori pedonali lungo via Belzoino.
- prolungamento del marciapiede esistente lungo via Oberdan sino all'incrocio con via Belzoino.

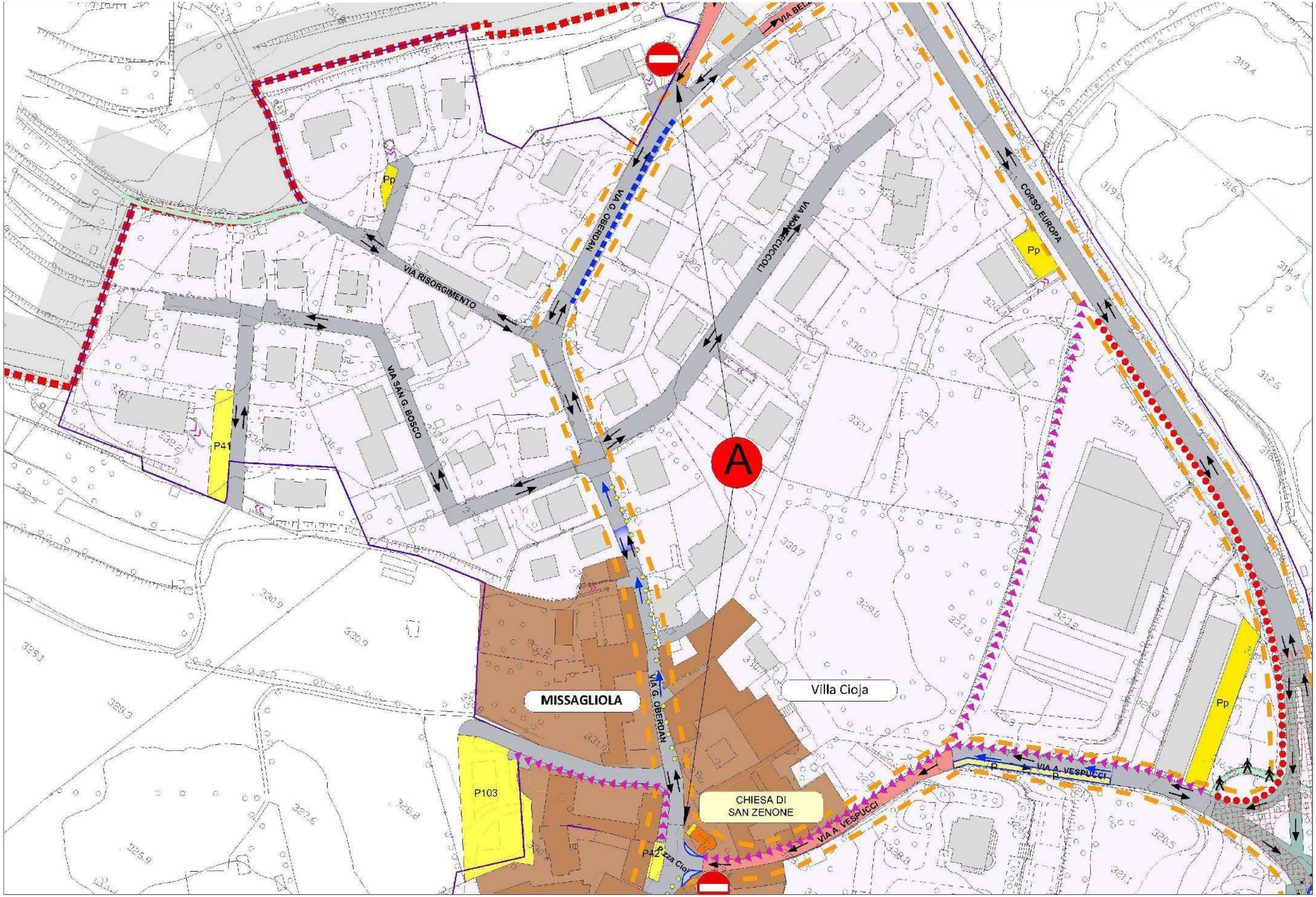
CORSO EUROPA
VIA MONTECUCCOLI
VIA G. OBERDAN
VIA RISORGIMENTO
VIA SAN G. BOSCO
VIA A. VESPUCCI
Villa Cioja
MISSAGLIOLA
CHIESA DI
SAN ZENONE
A
Pp
P41
P42
P103
P

C.NA OLIVA

FRAZIONE	LOMANIGA
ISTITUITA CON ATTO	VERBALE n° 85 del 25/04/1929
TIPOLOGIA :	privata
NATURA DEL FONDO :	asfalto
LUNGHEZZA metri:	0
SUPERFICIE metri quadri :	0

CENTRO ABITATO	interna	PARCO REGIONALE/SIC	esterna

PROGETTO DA PIANO URBANO DEL TRAFFICO / NOTE:

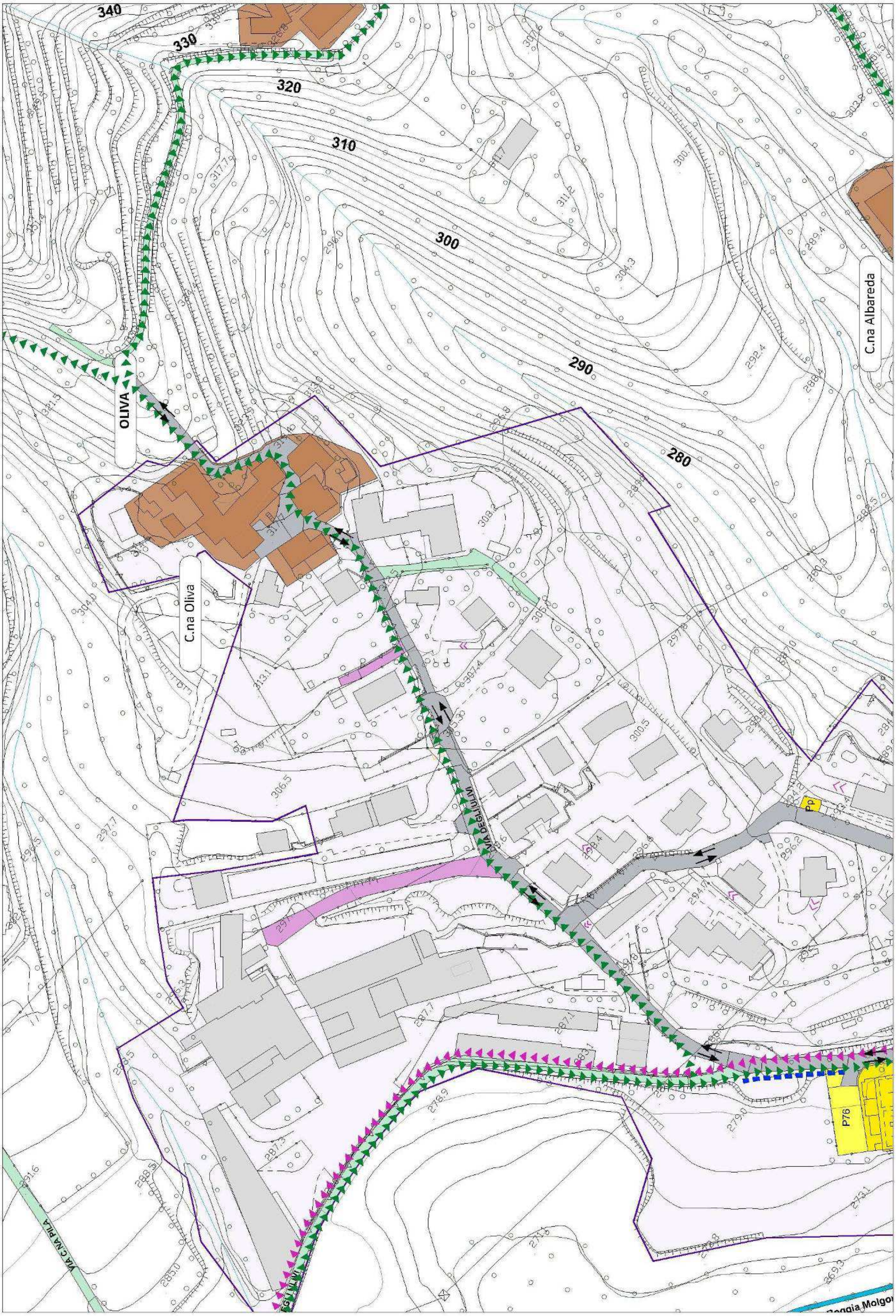

340
330
320
310
300
290
280
OLIVA
C.na Oliva
C.na Albareda
VIA DEGLI ULIVI
VIA C.NA PILA
P76

PIAZZA OSSOLA

FRAZIONE	MARESSO
ISTITUITA CON ATTO	C.C. n° 71 del 30/09/1972
	A
TIPOLOGIA :	privata
NATURA DEL FONDO :	asfalto
LUNGHEZZA metri:	60
SUPERFICIE metri quadri :	609

CENTRO ABITATO	interna	PARCO REGIONALE/SIC	esterna

PROGETTO DA PIANO URBANO DEL TRAFFICO / NOTE:

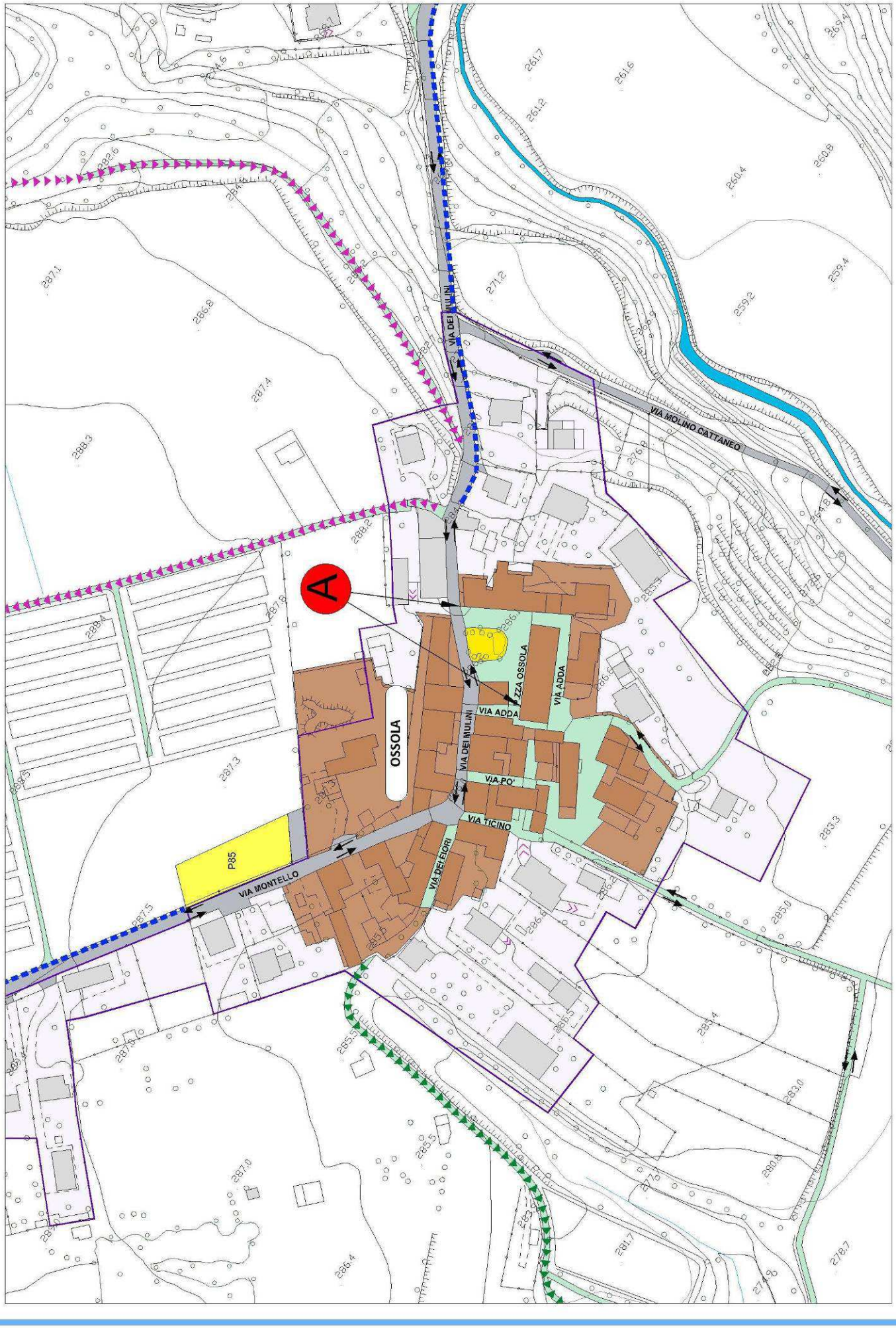
A
OSSOLA
P85
VIA MONTELLO
VIA TICINO
VIA PO'
VIA ADDA
VIA DEI MULINI
VIA MOLINO CATTANEO
VIA DEI FIORI

C.NA PALAZZINA

FRAZIONE	LOMANIGA
ISTITUITA CON ATTO	C.C. n° 27 del 27/101963
TIPOLOGIA :	privata
NATURA DEL FONDO :	sterrata
LUNGHEZZA metri:	0
SUPERFICIE metri quadri :	0

CENTRO ABITATO	esterna	PARCO REGIONALE/SIC	interna

PROGETTO DA PIANO URBANO DEL TRAFFICO / NOTE:

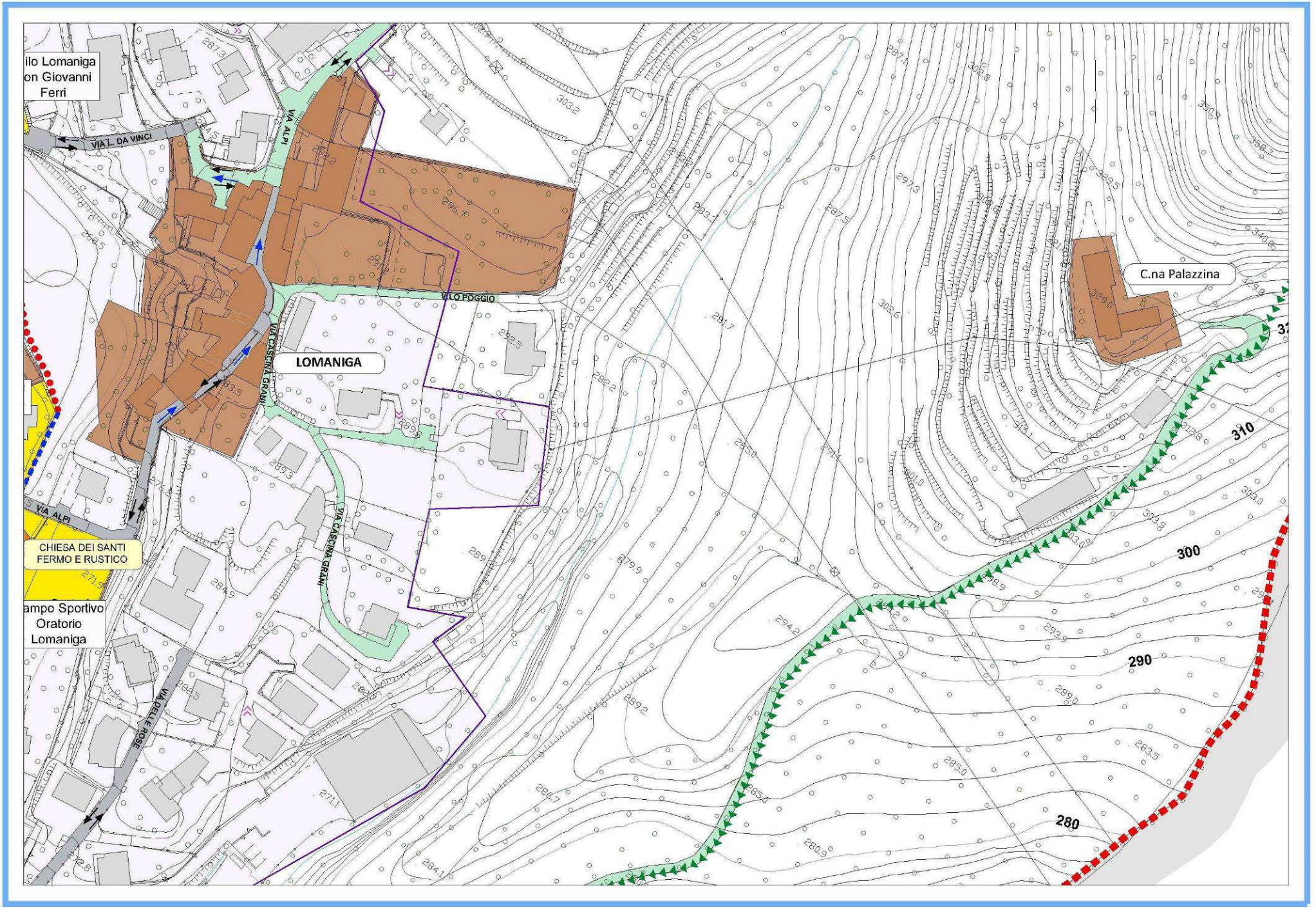
ilo Lomaniga
on Giovanni
Ferri
VIA L. DA VINCI
VIA ALPI
VIA CASCINA GRANI
VILLA POGGIO
LOMANIGA
C.na Palazzina
VIA ALPI
CHIESA DEI SANTI
FERMO E RUSTICO
ampo Sportivo
Oratorio
Lomaniga
VIA DELLE ROSE
310
300
290
280

C.NA PALAZZONE

FRAZIONE	MISSAGLIA
ISTITUITA CON ATTO	VERBALE n° 85 del 25/04/1929

TIPOLOGIA :	Consorz.
NATURA DEL FONDO :	sterrato
LUNGHEZZA metri:	0
SUPERFICIE metri quadri :	0

CENTRO ABITATO	esterna	PARCO REGIONALE/SIC	interna

PROGETTO DA PIANO URBANO DEL TRAFFICO / NOTE:

P4
C.na Torre
C.na Palazzone
Castel Pirovano
VIA GIOVANNI XXIII
VIA PALESTRO
CASCINA TORRE
VIA M. BERETTA
VIA S. APOLLONIA
VIA CASCINA PALAZZONE
VIA PICCARDINO
VIA ALLE VALLI
VIA ALLE VALLI
350
360
370

VIA PALESTRO

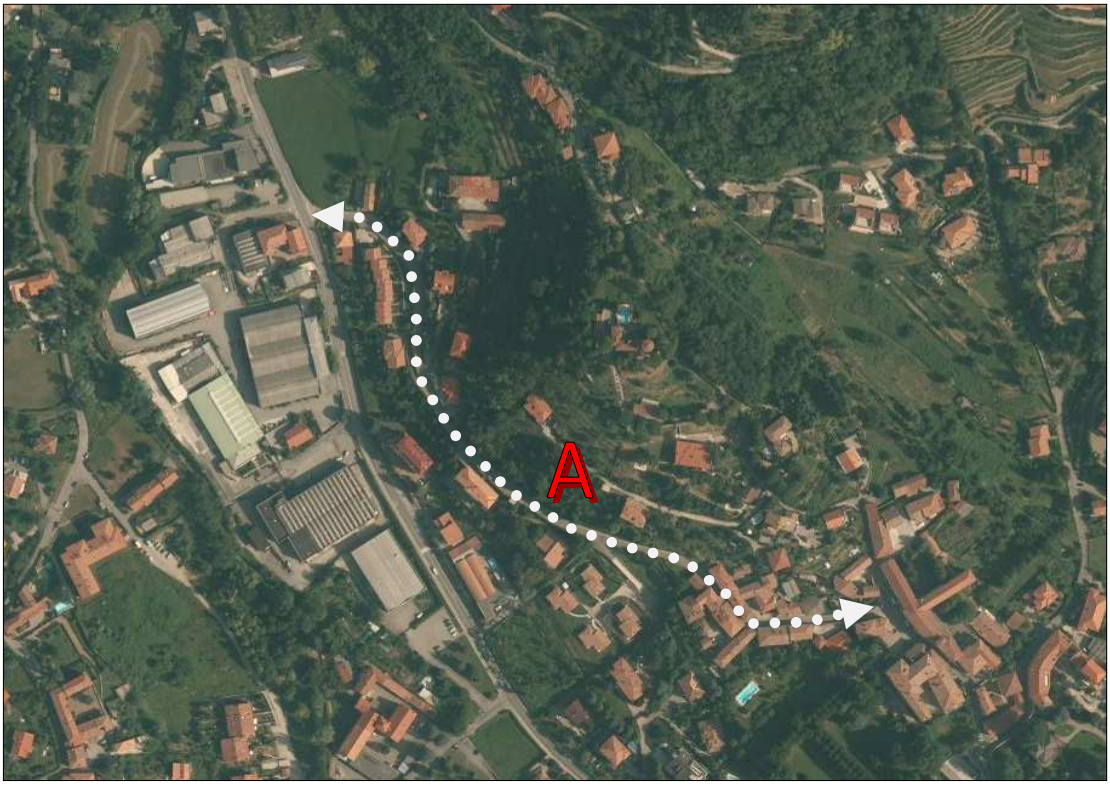

FRAZIONE	MISSAGLIA
ISTITUITA CON ATTO	VERBALE n° 85 del 25/04/1929
	A
TIPOLOGIA :	comunale
NATURA DEL FONDO :	asfalto
LUNGHEZZA metri:	541
SUPERFICIE metri quadri :	2.700

CENTRO ABITATO	interna	PARCO REGIONALE/SIC	esterna

PROGETTO DA PIANO URBANO DEL TRAFFICO / NOTE:

Si prevede la realizzazione, al fine della messa in sicurezza del tratto stradale, di due incroci rialzati , l'uno in corrispondenza dell'immissione della via Molinello, l'altro in corrispondenza dell'incrocio tra via Papa Giovanni XXII e via Palestro. Gli interventi potranno trovare attuazione solo successivamente al passaggio della proprietà della viabilità dall' Ente Provincia al Comune di Missaglia.

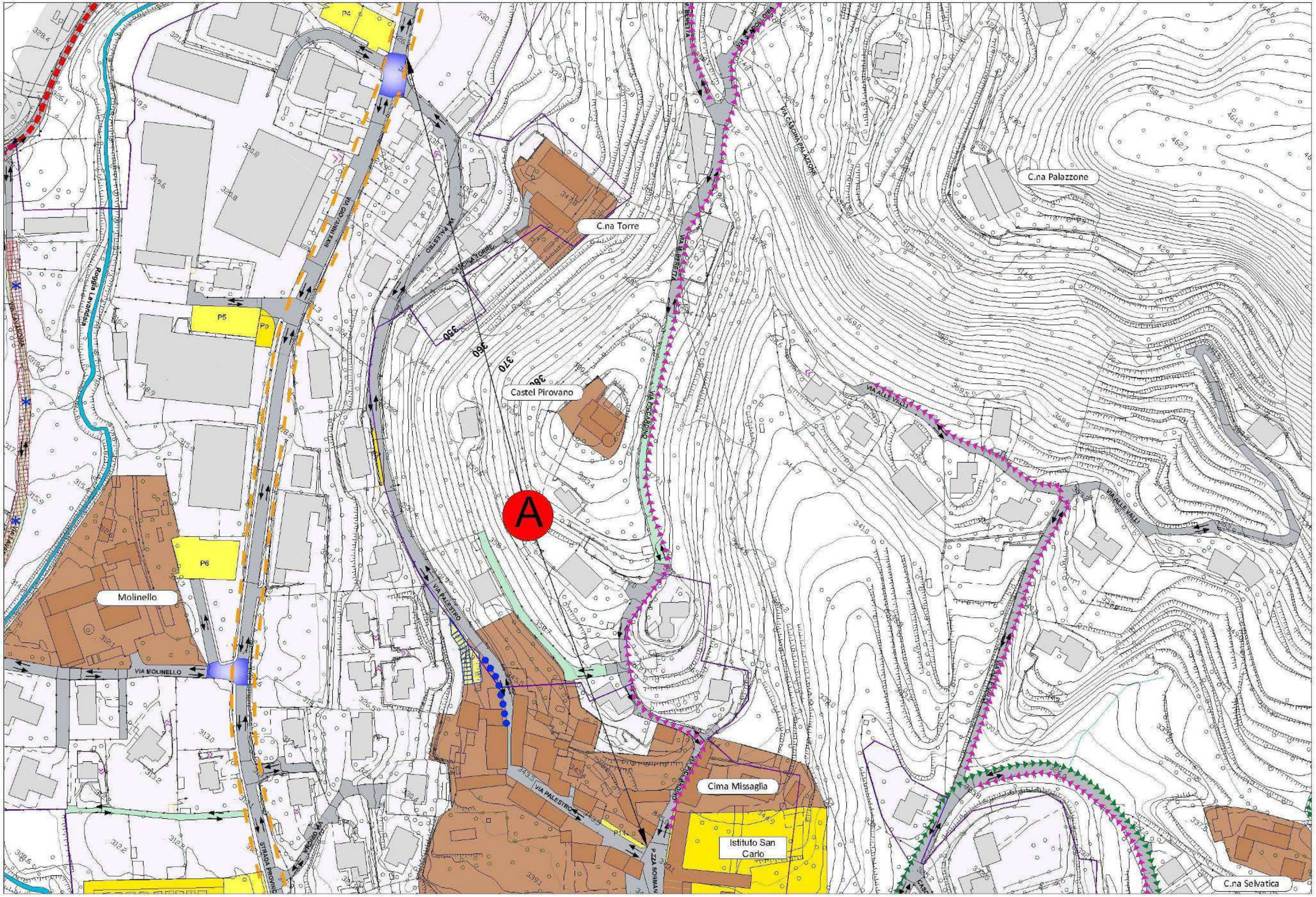

C.na Palazzone
C.na Torre
Castel Pirovano
A
370
360
350
Molinello
Cima Missaglia
Istituto San Carlo
C.na Selvatica
P4
P5
P6
VIA PALESTRO
VIA MOLINELLO
VIA CASCINA PALAZZONE
VIA ALLE VALLI
P.ZZA SORMANI
Roggia Lavandaia

C.NA PAOLINA

FRAZIONE	LOMANIGA
ISTITUITA CON ATTO	VERBALE n° 85 del 25/04/1929

TIPOLOGIA :	privata
NATURA DEL FONDO :	sterrata
LUNGHEZZA metri:	0
SUPERFICIE metri quadri :	0

CENTRO ABITATO	esterna	PARCO REGIONALE/SIC	interna

PROGETTO DA PIANO URBANO DEL TRAFFICO / NOTE:

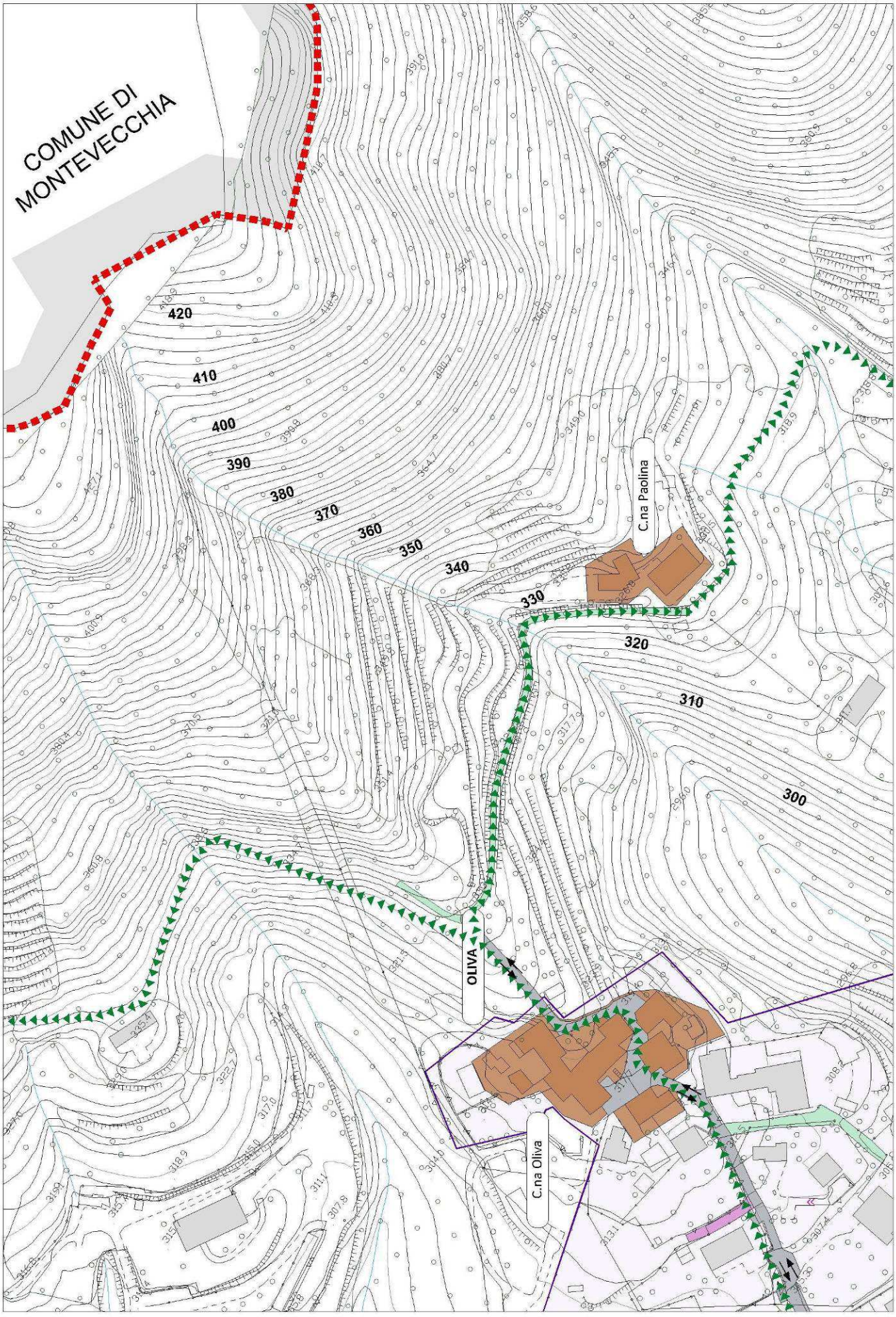
COMUNE DI MONTEVECCHIA
420
410
400
390
380
370
360
350
340
330
320
310
300
C.na Paolina
OLIVA
C.na Oliva

VIA PAPA GIOVANNI XXIII

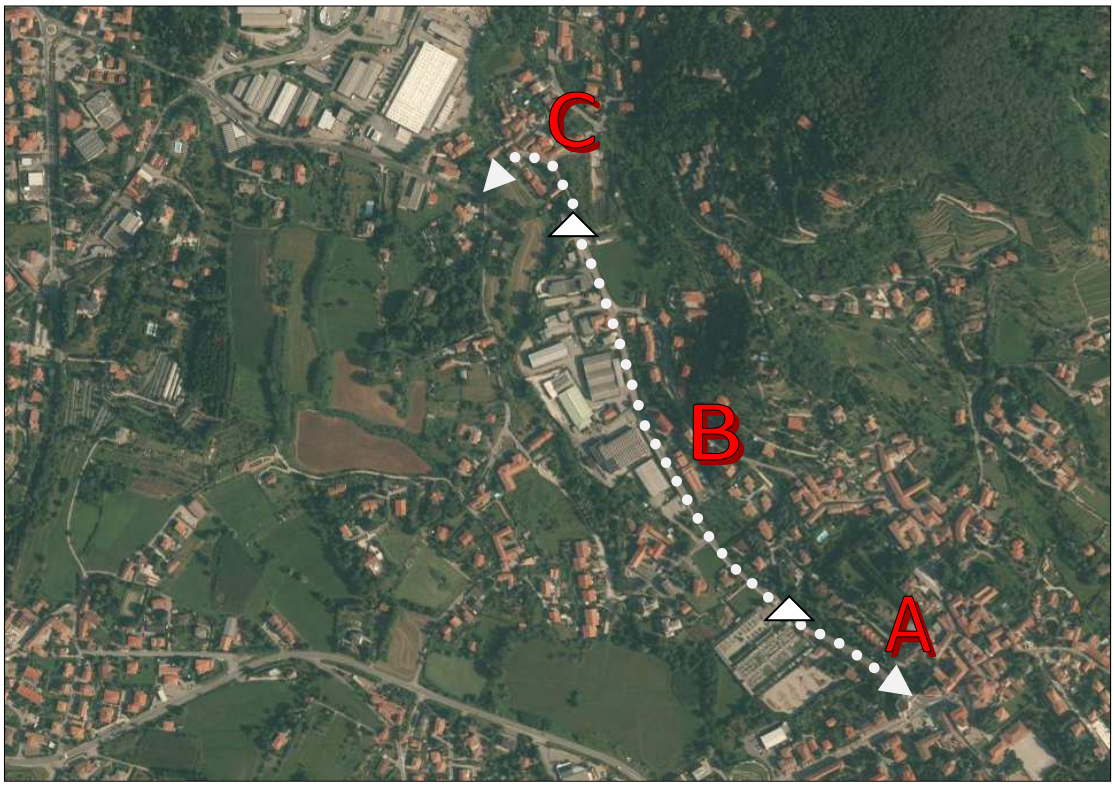

FRAZIONE	MISSAGLIA
ISTITUITA CON ATTO	C.C. n° 71 del 30/09/1972

	A	B	C
TIPOLOGIA :	comunale	provinciale	comunale
NATURA DEL FONDO :	asfalto	asfalto	asfalto
LUNGHEZZA metri:	220	757	120
SUPERFICIE metri quadri :	1.980	4.920	840

CENTRO ABITATO	interna	PARCO REGIONALE/SIC	esterna

PROGETTO DA PIANO URBANO DEL TRAFFICO / NOTE:

Si prevede la realizzazione, al fine della messa in sicurezza del tratto stradale, di due incroci rialzati , l'uno in corrispondenza dell'immissione della via Molinello, l'altro in corrispondenza dell'incrocio tra via Papa Giovanni XXII e via Palestro. Gli interventi potranno trovare attuazione solo successivamente al passaggio della proprietà della viabilità dall' Ente Provincia al Comune di Missaglia.

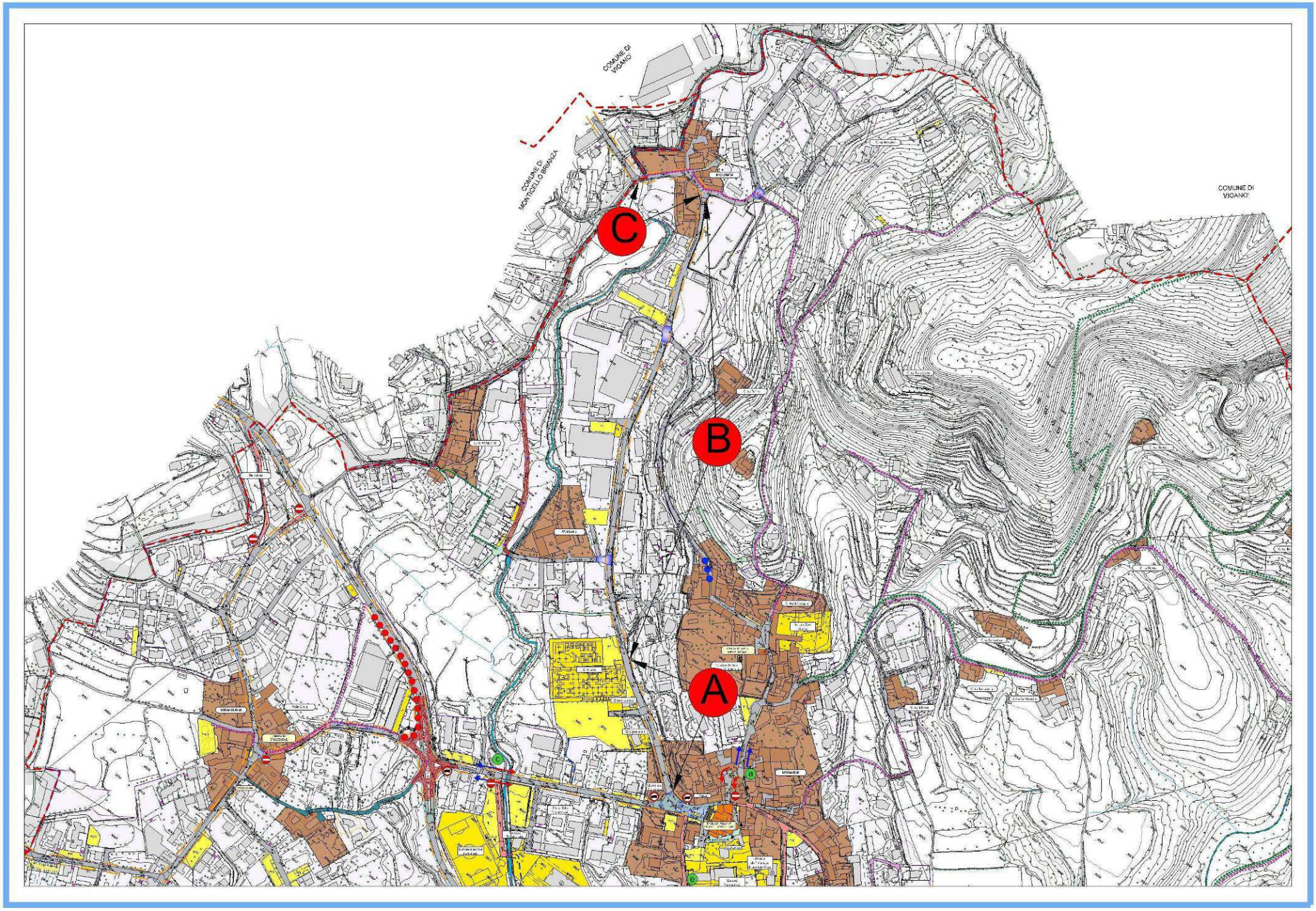
COMUNE DI VIGANO'
COMUNE DI MONTICELLO BRIANZA
COMUNE DI VIGANO'
C
B
A

VIA PIANETTE

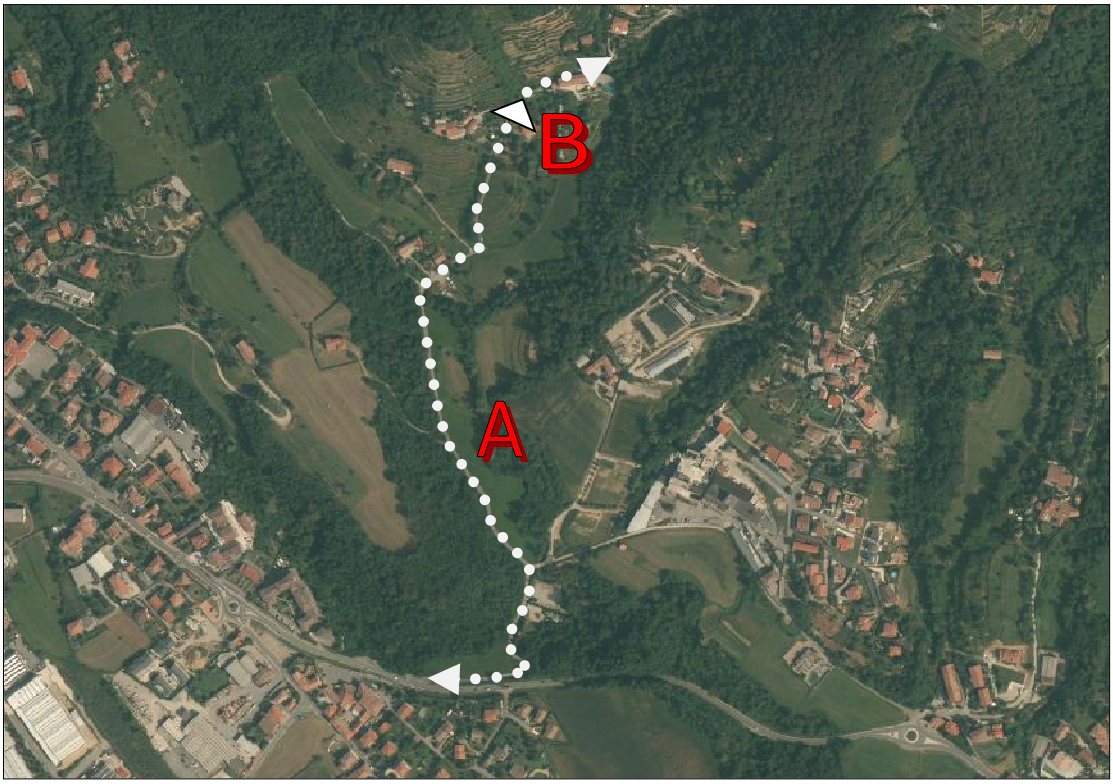

FRAZIONE	LOMANIGA	
ISTITUITA CON ATTO	VERBALE n° 85 del 25/04/1929	
	A	**B**
TIPOLOGIA :	comunale	vicinale
NATURA DEL FONDO :	asfalto	asfalto
LUNGHEZZA metri:	882	231
SUPERFICIE metri quadri :	3.969	693

CENTRO ABITATO	esterna	PARCO REGIONALE/SIC	interna

PROGETTO DA PIANO URBANO DEL TRAFFICO / NOTE:

Si prevede il completamento del tracciato ciclopedonale, lungo la S.P. 54 – Corso Europa sino all'imbocco con via Pianette così da consentire un transito alla mobilità leggera in sicurezza.

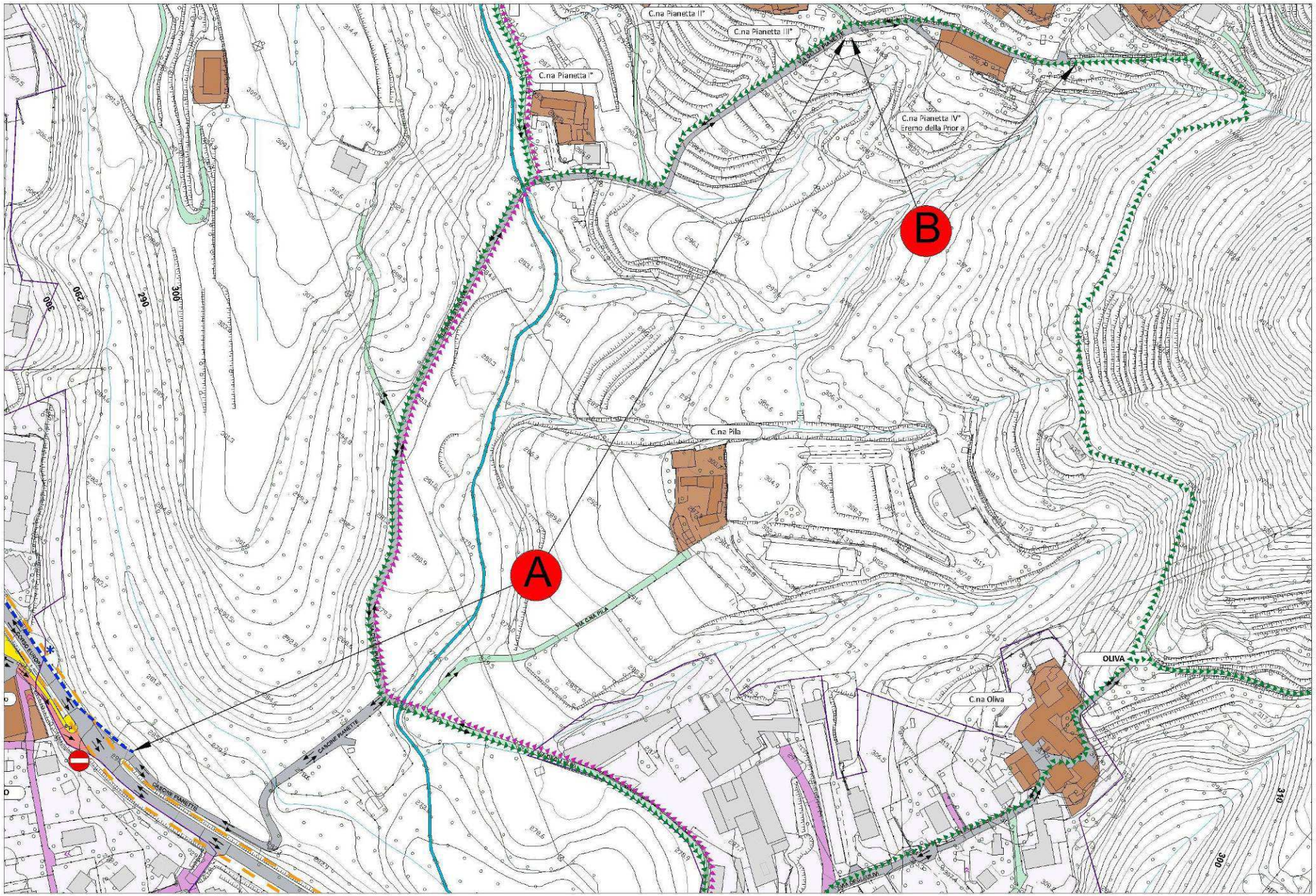
C.na Pianetta II°
C.na Pianetta III°
C.na Pianetta I°
C.na Pianetta IV°
Eremo della Prior a
B
C.na Pila
A
VIA C.NA PILA
OLIVA
C.na Oliva
CASCINE PIANETTE
CASCINE PIANETTE
CORSO EUROPA
290
300
310

C.NA PIANINA

FRAZIONE	MARESSO
ISTITUITA CON ATTO	VERBALE n° 85 del 25/04/1929

TIPOLOGIA :	privata
NATURA DEL FONDO :	asfalto
LUNGHEZZA metri:	0
SUPERFICIE metri quadri :	0

CENTRO ABITATO	interna	PARCO REGIONALE/SIC	esterna

PROGETTO DA PIANO URBANO DEL TRAFFICO / NOTE:

Il progetto prevede la realizzazione di un rialzo/dosso dissuasore per ridurre la velocità di percorrenza in corrispondenza della curva e la realizzazione di un marciapiede lungo via A. Manzoni da via C.na Pianina sino all'incrocio con via San Francesco al fine di garantire un transito dei pedoni in sicurezza. Si prevede inoltre la realizzazione di un allargamento stradale all'incrocio tra via C.na Pianina e via Manzoni in direzione del centro di Missaglia al fine di una razionalizzazione del transito veicolare.

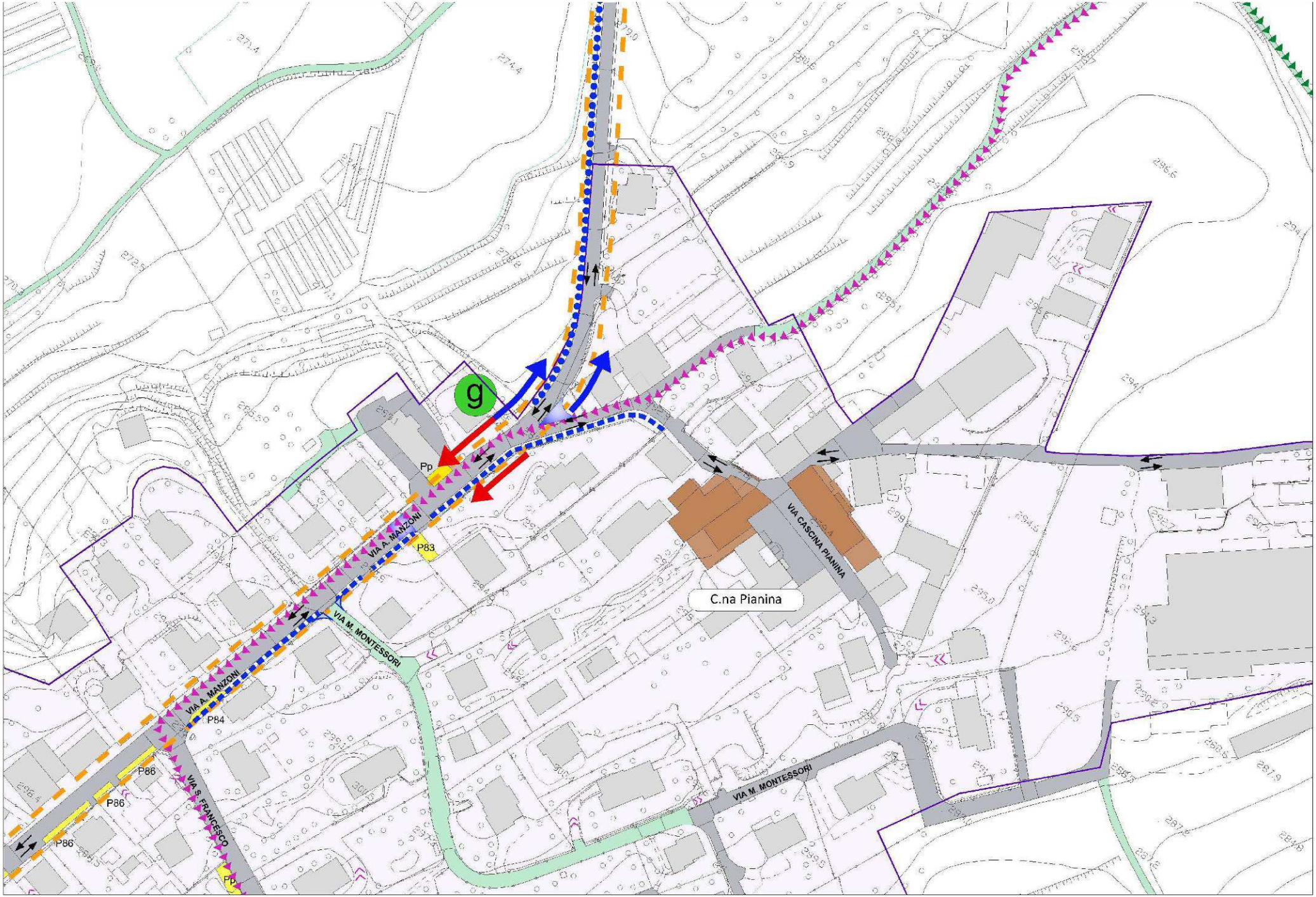
g
Pp
P83
P84
P86
P86
P86
Pp
VIA A. MANZONI
VIA A. MANZONI
VIA M. MONTESSORI
VIA S. FRANCESCO
VIA CASCINA PIANINA
VIA M. MONTESSORI
C.na Pianina

PIAZZA PIO XII



FRAZIONE	LOMANIGA
ISTITUITA CON ATTO	C.C. n° 71 del 30/09/1972
	A
TIPOLOGIA :	comunale
NATURA DEL FONDO :	asfalto
LUNGHEZZA metri:	43
SUPERFICIE metri quadri :	260

CENTRO ABITATO	interna	PARCO REGIONALE/SIC	esterna

PROGETTO DA PIANO URBANO DEL TRAFFICO / NOTE:

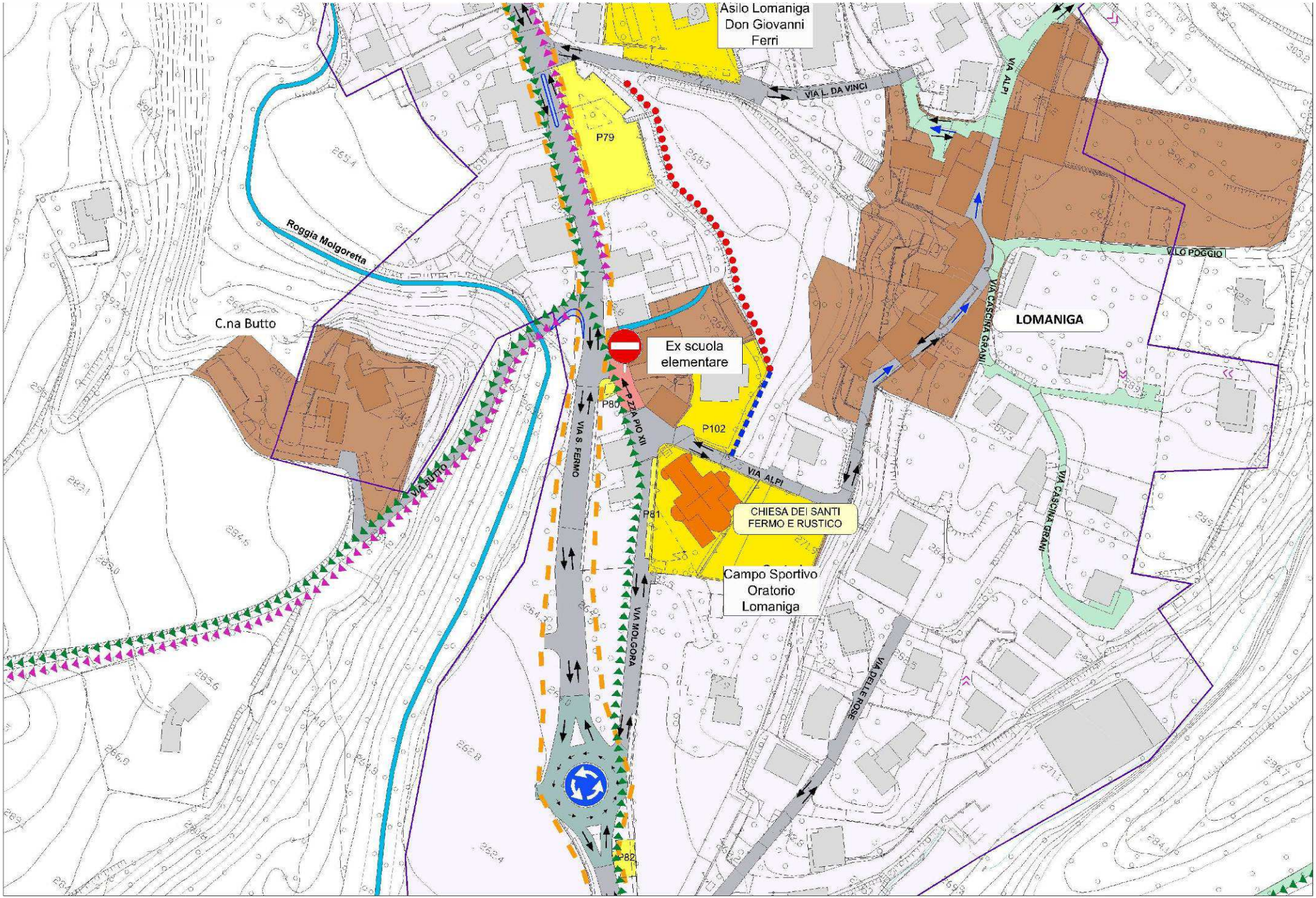

Asilo Lomaniga
Don Giovanni
Ferri
VIA L. DA VINCI
VIA ALPI
P79
Roggia Molgoretta
C.na Butto
Ex scuola
elementare
P80
P ZZA PIO XII
P102
VIA S. FERMO
VIA ALPI
VIA BUTTO
P81
CHIESA DEI SANTI
FERMO E RUSTICO
Campo Sportivo
Oratorio
Lomaniga
VIA MOLGORA
VIA DELLE ROSE
VIA CASCINA GRANI
LOMANIGA
V.LO POGGIO
VIA CASCINA GRANI
P82

VIA PICCARDINO

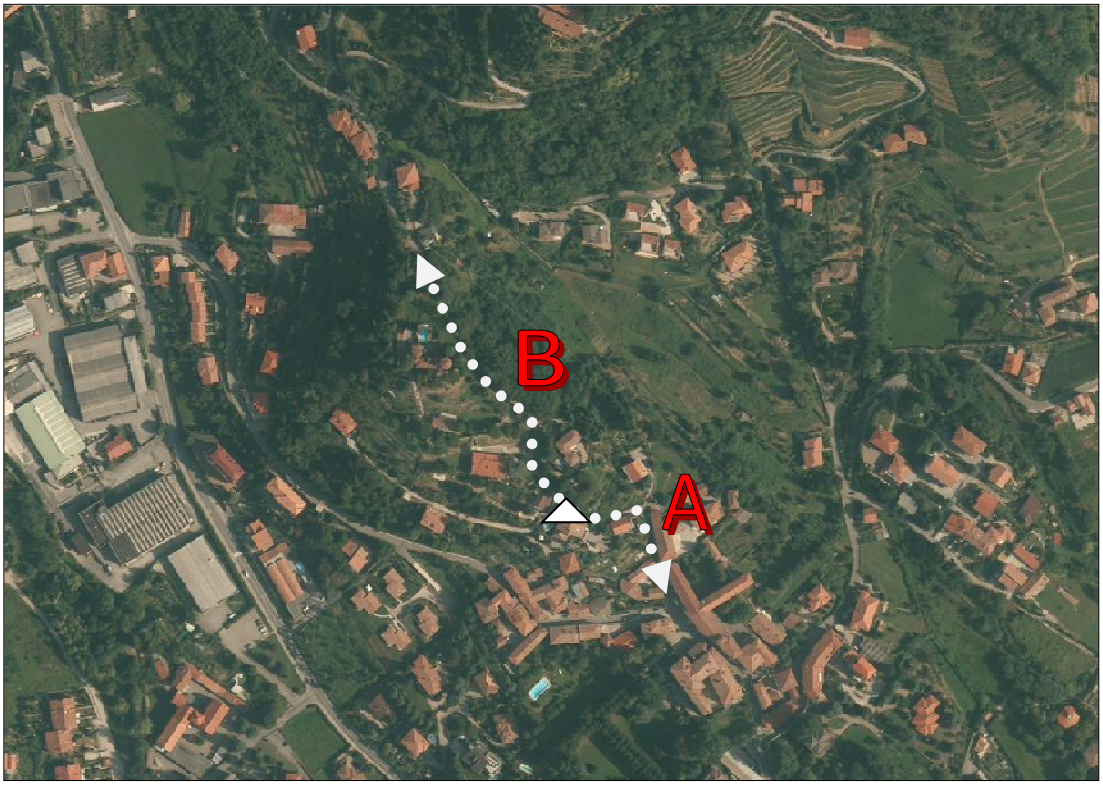

FRAZIONE	MISSAGLIA	
ISTITUITA CON ATTO	VERBALE n° 85 del 25/04/1929	
	A	**B**
TIPOLOGIA :	consorziale	consorziale
NATURA DEL FONDO :	asfalto	sterrato
LUNGHEZZA metri:	200	150
SUPERFICIE metri quadri :	1.000	525

CENTRO ABITATO	interna	PARCO REGIONALE/SIC	esterna

PROGETTO DA PIANO URBANO DEL TRAFFICO / NOTE:

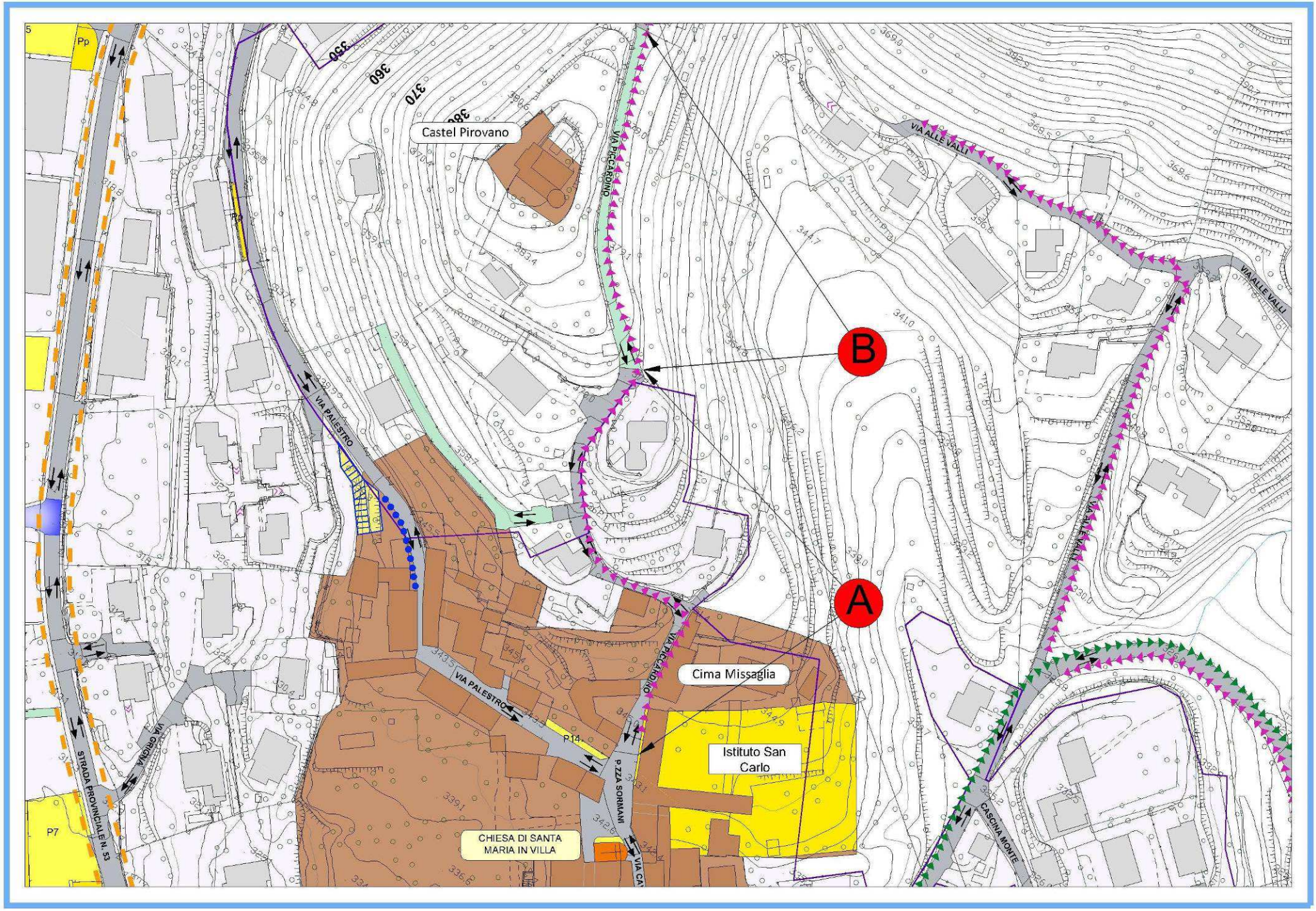
Castel Pirovano
Cima Missaglia
Istituto San Carlo
CHIESA DI SANTA MARIA IN VILLA
A
B
VIA PALESTRO
VIA PICCARDINO
VIA ALLE VALLI
STRADA PROVINCIALE N. 53
P.ZZA SORMANI
CASCINA MONTE
P14
P7

C.NA PILA

FRAZIONE	LOMANIGA
ISTITUITA CON ATTO	VERBALE n° 85 del 25/04/1929
TIPOLOGIA :	privata
NATURA DEL FONDO :	sterrata
LUNGHEZZA metri:	0
SUPERFICIE metri quadri :	0

CENTRO ABITATO	interna	PARCO REGIONALE/SIC	esterna

PROGETTO DA PIANO URBANO DEL TRAFFICO / NOTE:

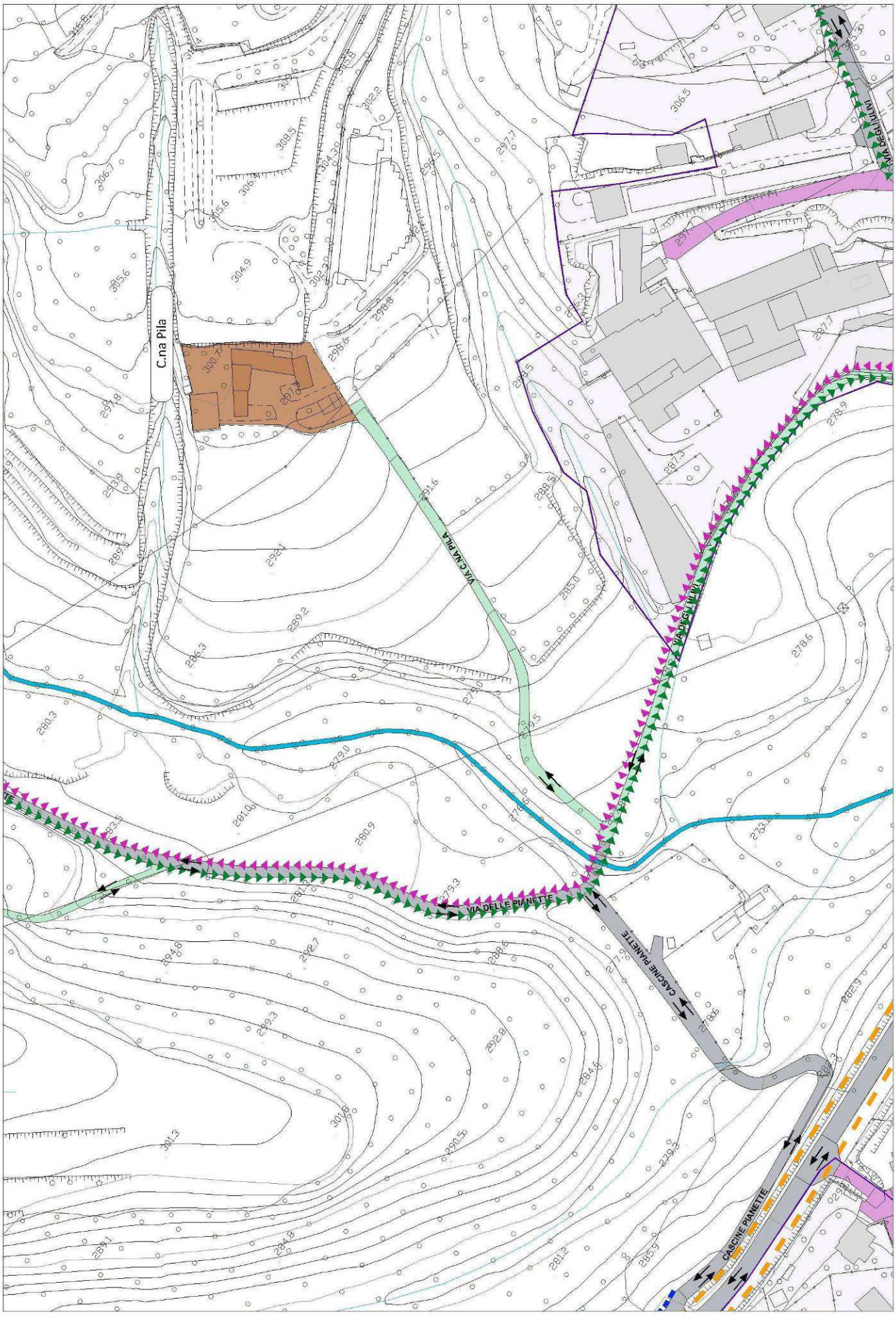
C.na Pila
VIA C.NA PILA
VIA DEGLI ULIVI
VIA DEGLI ULIVI
VIA DELLE PIANETTE
CASCINE PIANETTE
CASCINE PIANETTE

VIA PO

FRAZIONE	MARESSO
ISTITUITA CON ATTO	C.C. n° 71 del 30/09/1972
	A
TIPOLOGIA :	privata
NATURA DEL FONDO :	sterrato
LUNGHEZZA metri:	30
SUPERFICIE metri quadri :	110

CENTRO ABITATO	interna	PARCO REGIONALE/SIC	esterna

PROGETTO DA PIANO URBANO DEL TRAFFICO / NOTE:

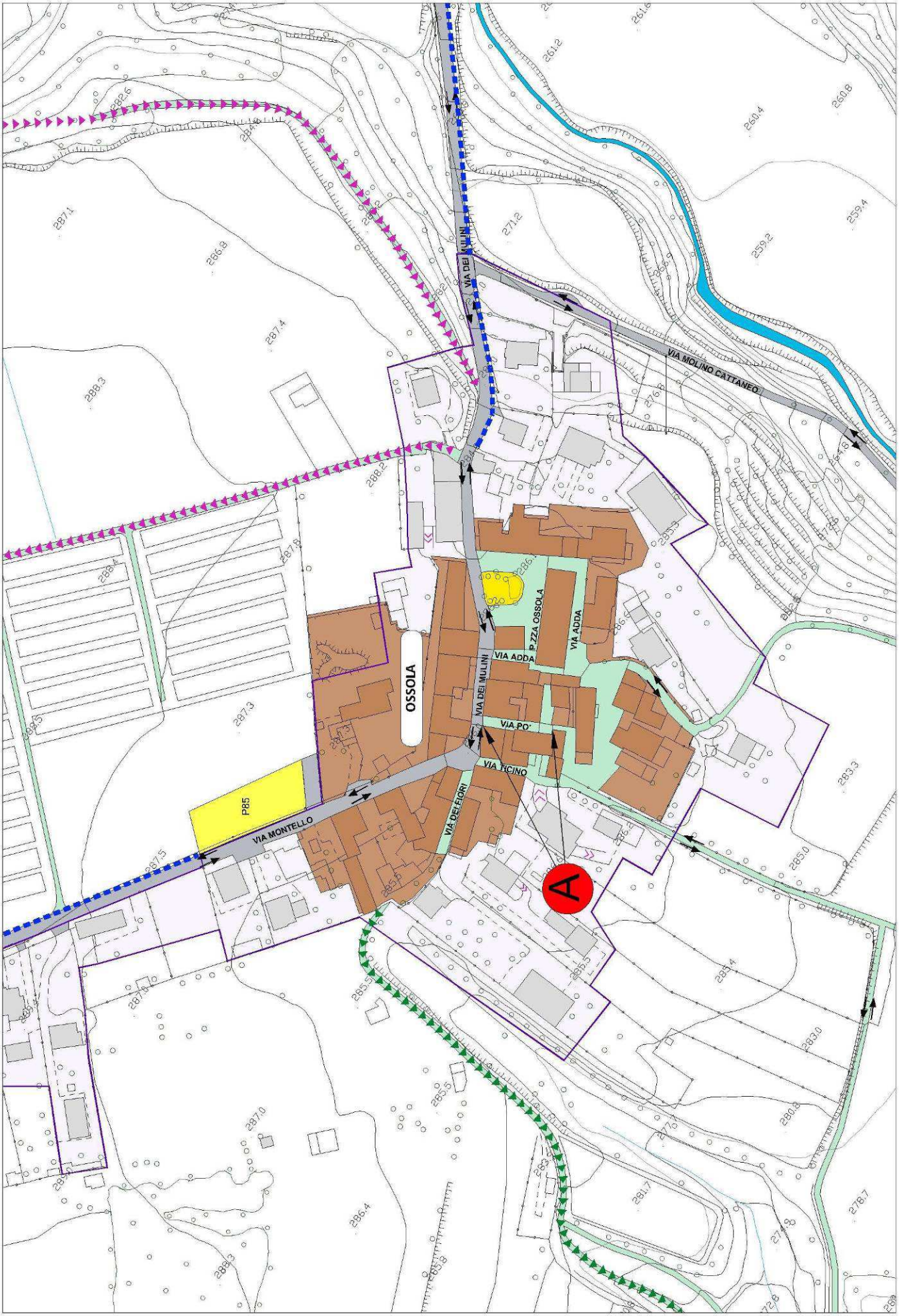
VIA DEI MULINI
VIA MOLINO CATTANEO
OSSOLA
VIA ADDA
P.ZZA OSSOLA
VIA ADDA
VIA DEI MULINI
VIA PO'
VIA TICINO
VIA DEI FIORI
P85
VIA MONTELLO
A

VICOLO POGGIO

FRAZIONE	LOMANIGA
ISTITUITA CON ATTO	C.C. n° 71 del 30/09/1972
	A
TIPOLOGIA :	consorziale
NATURA DEL FONDO :	sterrata
LUNGHEZZA metri:	97
SUPERFICIE metri quadri :	398

CENTRO ABITATO	interna	PARCO REGIONALE/SIC	interna

PROGETTO DA PIANO URBANO DEL TRAFFICO / NOTE:

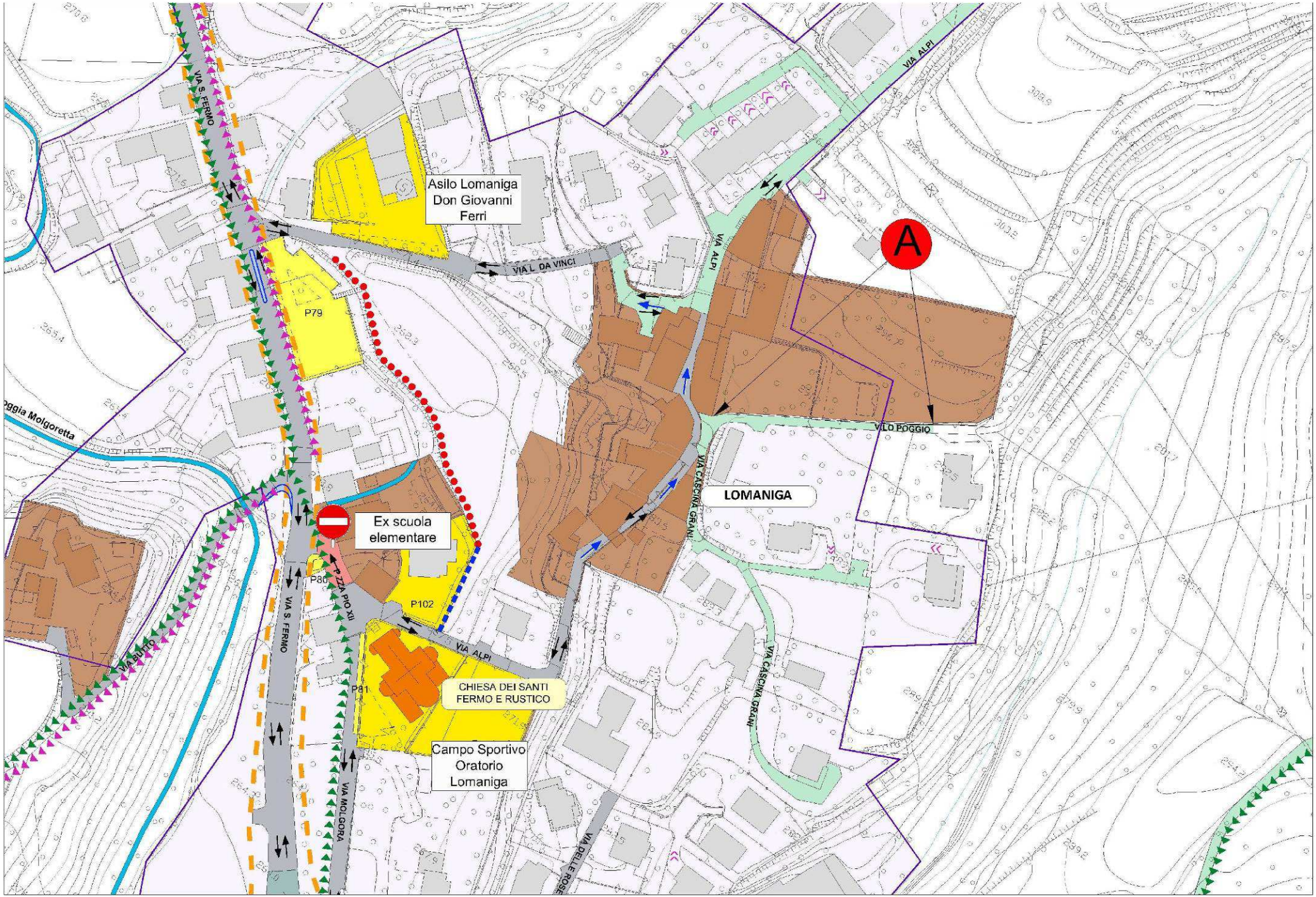

Asilo Lomaniga
Don Giovanni
Ferri
VIA S. FERMO
VIA L. DA VINCI
VIA ALPI
A
P79
Ex scuola
elementare
P80
P102
P81
P.ZZA PIO XII
VIA S. FERMO
VIA BUTTO
VIA ALPI
CHIESA DEI SANTI
FERMO E RUSTICO
Campo Sportivo
Oratorio
Lomaniga
VIA MOLGORA
VIA CASCINA GRANI
LOMANIGA
V.LO POGGIO
VIA CASCINA GRANI
VIA DELLE ROSE

VIA PRIMO MAGGIO

FRAZIONE	MISSAGLIA
ISTITUITA CON ATTO	C.C. n° 74 del 09/04/1972
	A
TIPOLOGIA :	comunale
NATURA DEL FONDO :	asfalto
LUNGHEZZA metri:	1.097
SUPERFICIE metri quadri :	7.680

CENTRO ABITATO	interna	PARCO REGIONALE/SIC	esterna

PROGETTO DA PIANO URBANO DEL TRAFFICO / NOTE:

Il progetto prevede la posa della cartellonistica di divieto di transito per i veicoli pesanti sia verso via G. Puccini che in direzione Cascina Campù. Ciò obbliga il traffico pesante all'utilizzo della nuova rotatoria, in fase di realizzazione, tra via I° Maggio e via G. Rossini e a riportarsi nell'accesso alla strada provinciale posto a nord. Si prevede inoltre la posa di un rialzo di almeno 20 metri di lunghezza, in corrispondenza della metà della via G. Rossini per ridurre la velocità, così da non creare problemi al transito veicolare. Il progetto prevede la realizzazione di una rotatoria alla francese all'incrocio tra via I° Maggio e via Rossini e l'inserimento di un divieto d'accesso per i mezzi pesanti su via Rossini.

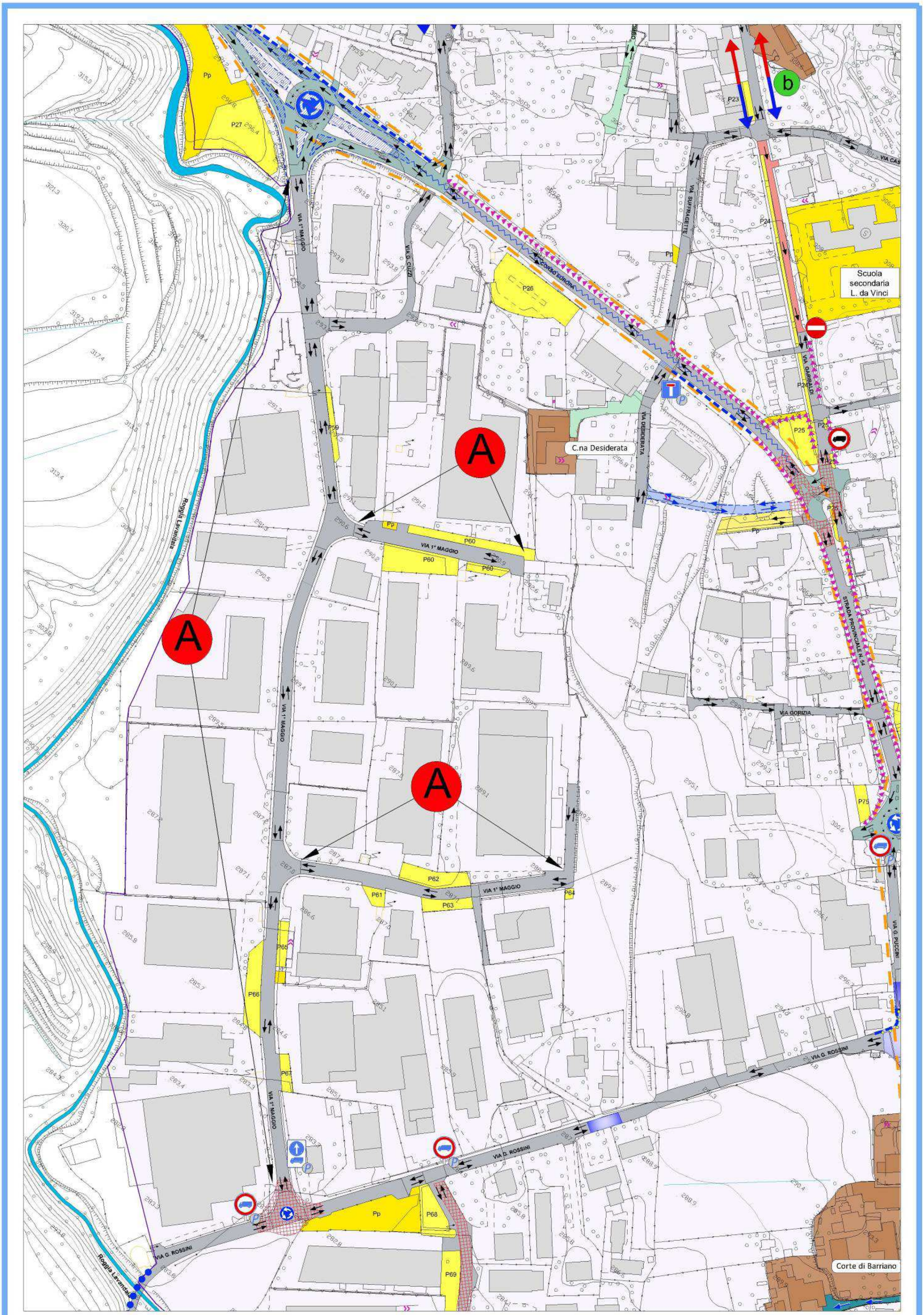

VIA 1° MAGGIO
VIA G. CUZZI
CORSO EUROPA
VIA SUFFRAGETTE
VIA DESIDERATA
VIA GARIBALDI
STRADA PROVINCIALE N.44
VIA GORIZIA
VIA G. PUCCINI
VIA G. ROSSINI
Roggia Lavandaia
Scuola secondaria L. da Vinci
C.na Desiderata
Corte di Barriano
A
A
A
b
Pp
P23
P24
P25
P26
P27
P59
P60
P61
P62
P63
P64
P65
P66
P67
P68
P69
P75

VIA PUCCINI

FRAZIONE	MISSAGLIA
ISTITUITA CON ATTO	C.C. n° 71 del 30/09/1972
	A
TIPOLOGIA :	comunale
NATURA DEL FONDO :	asfalto
LUNGHEZZA metri:	106
SUPERFICIE metri quadri :	636

CENTRO ABITATO	interna	PARCO REGIONALE/SIC	esterna

PROGETTO DA PIANO URBANO DEL TRAFFICO / NOTE:

Il progetto prevede la realizzazione di una parte rialzata della sede stradale nella porzione antistante e successiva all'incrocio di via G. Puccini con via G. Rossini, via Mozart e via XXV Aprile. Si prevede inoltre il completamento del tratto di marciapiede mancante in continuità con l'esistente e la posa di paletti protettivi sulla curva verso via G. Rossini.

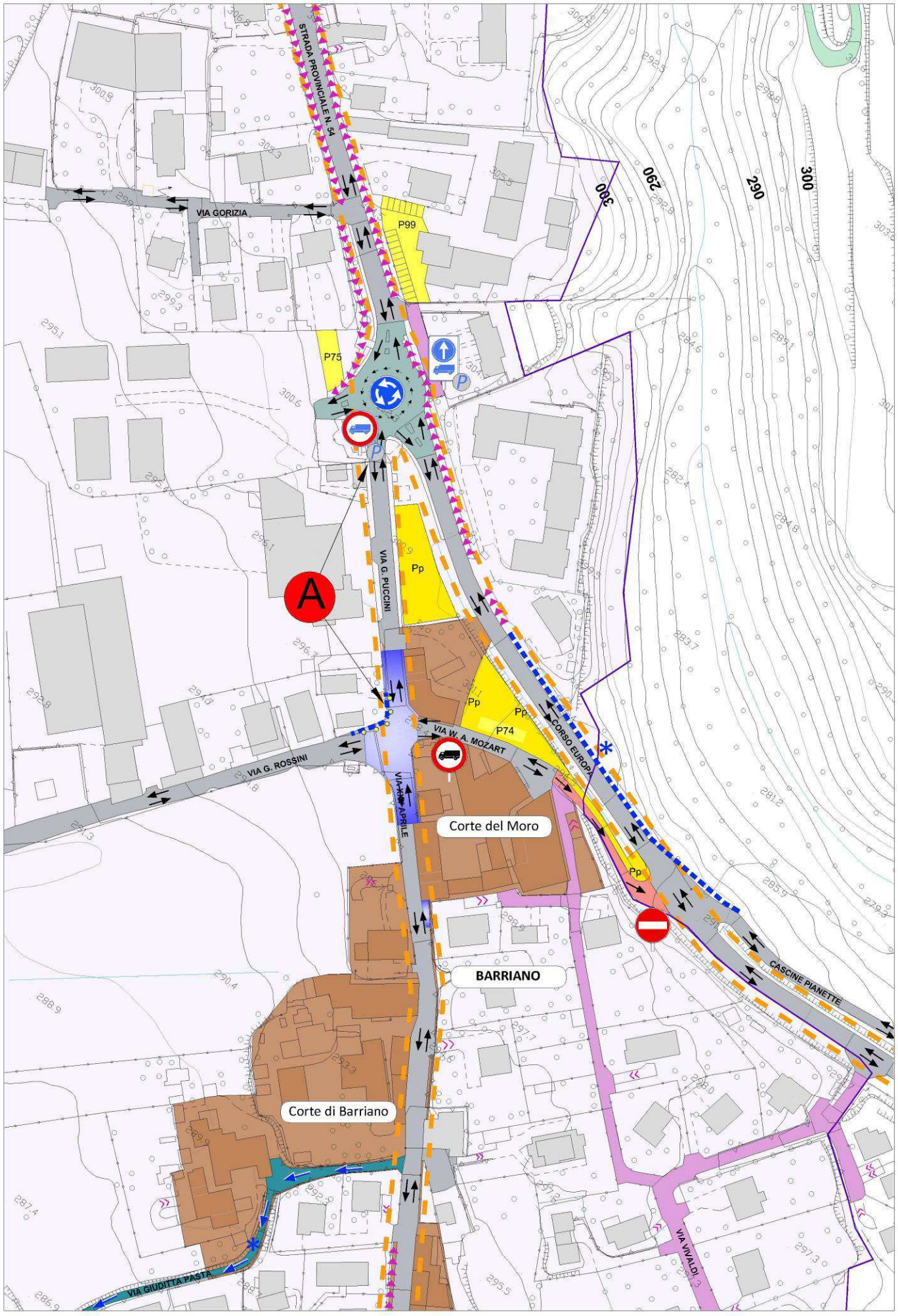
STRADA PROVINCIALE N. 54
VIA GORIZIA
P99
P75
VIA G. PUCCINI
Pp
A
VIA W. A. MOZART
P74
CORSO EUROPA
VIA G. ROSSINI
VIA 25 APRILE
Corte del Moro
BARRIANO
CASCINE PIANETTE
Corte di Barriano
VIA GIUDITTA PASTA
VIA VIVALDI
300
290

VIA RENGIONE

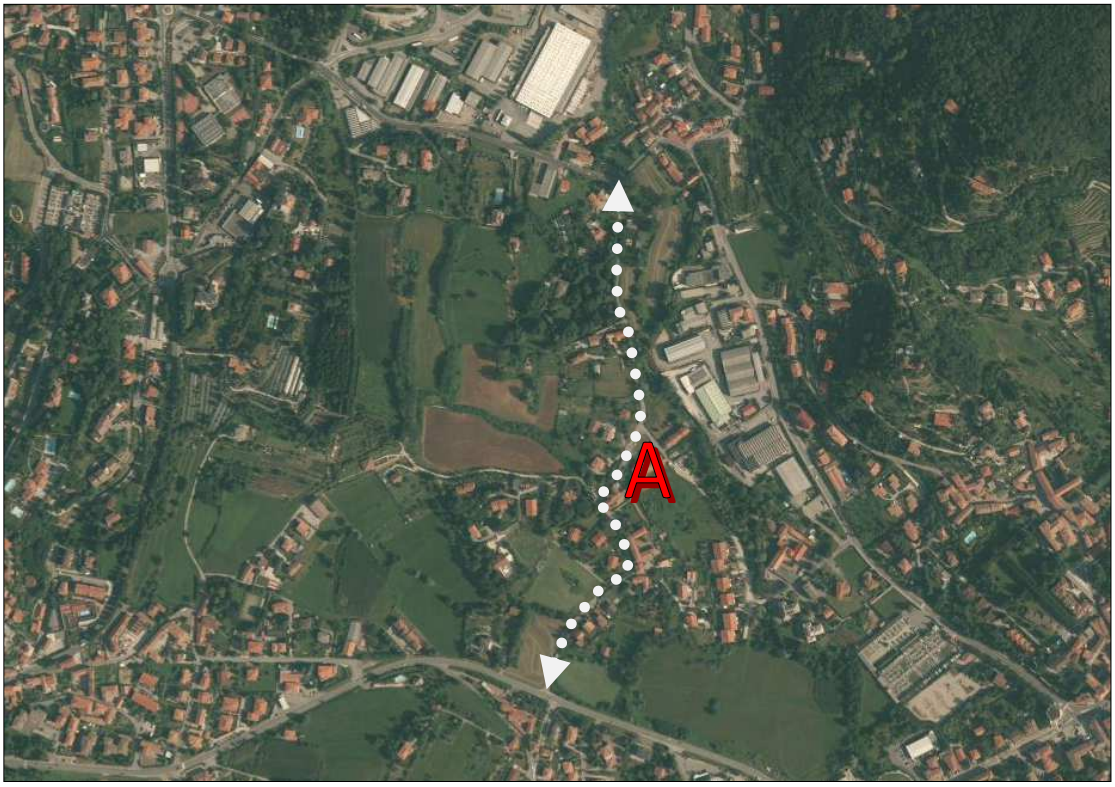

FRAZIONE	MISSAGLIA
ISTITUITA CON ATTO	C.C. n° 71 del 30/09/1972
	A
TIPOLOGIA :	comunale
NATURA DEL FONDO :	asfalto
LUNGHEZZA metri:	790
SUPERFICIE metri quadri :	3.950

CENTRO ABITATO	interna	PARCO REGIONALE/SIC	esterna

PROGETTO DA PIANO URBANO DEL TRAFFICO / NOTE:

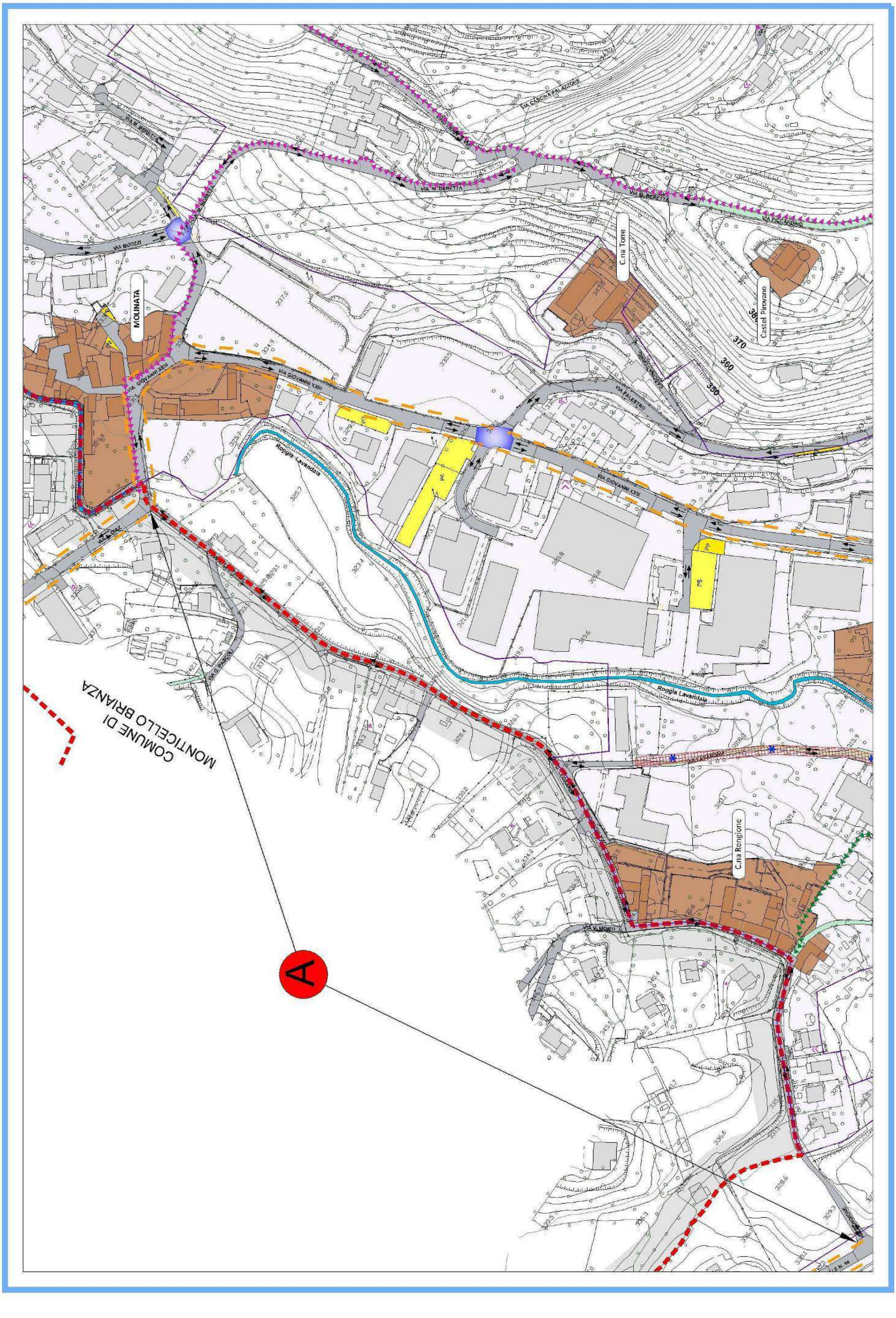

MOLINATA
C.na Torre
Castel Pirovano
VIA BUOZZI
VIA GIOVANNI XXIII
VIA PALESTRO
VIA PICCARDINO
Roggia Lavandaia
C.na Rengione
VIA V. MONTI
COMUNE DI
MONTICELLO BRIANZA
A
370
360

VIA RISORGIMENTO

FRAZIONE	MISSAGLIOLA
ISTITUITA CON ATTO	G.C. n° 112 del 06/10/1981
	A
TIPOLOGIA :	consorziale
NATURA DEL FONDO :	asfalto
LUNGHEZZA metri:	110
SUPERFICIE metri quadri :	550

CENTRO ABITATO	interna	PARCO REGIONALE/SIC	esterna

PROGETTO DA PIANO URBANO DEL TRAFFICO / NOTE:

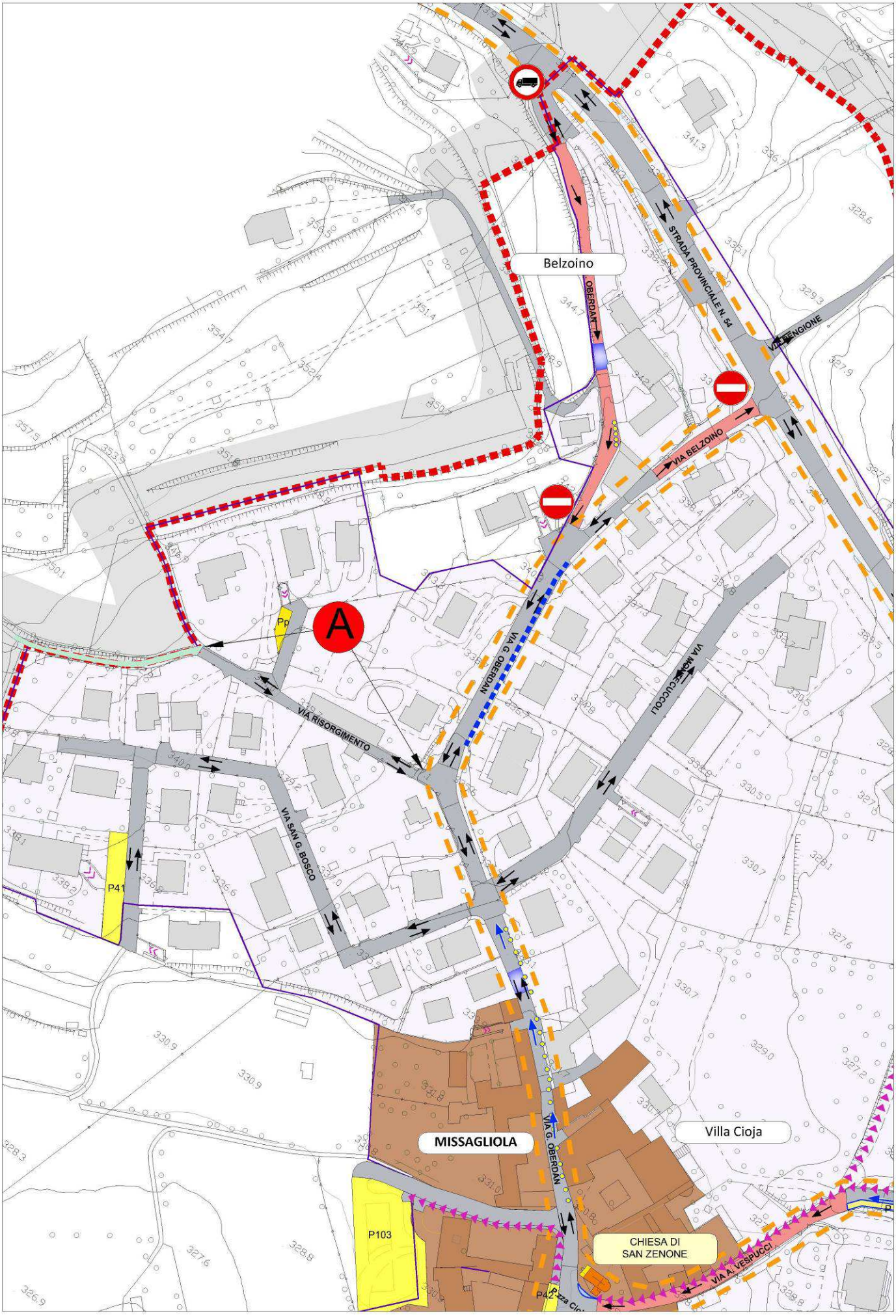
Belzoino
STRADA PROVINCIALE N. 54
VIA BENGIONE
VIA BELZOINO
VIA G. OBERDAN
VIA RISORGIMENTO
VIA SAN G. BOSCO
VIA MONTECUCCOLI
A
P41
P103
MISSAGLIOLA
Villa Cioja
CHIESA DI
SAN ZENONE
VIA A. VESPUCCI

C.NA RIVA

FRAZIONE	MISSAGLIOLA
ISTITUITA CON ATTO	VERBALE n° 85 del 25/04/1929

TIPOLOGIA :	privata
NATURA DEL FONDO :	sterrato
LUNGHEZZA metri:	0
SUPERFICIE metri quadri :	0

CENTRO ABITATO	interna	PARCO REGIONALE/SIC	esterna

PROGETTO DA PIANO URBANO DEL TRAFFICO / NOTE:

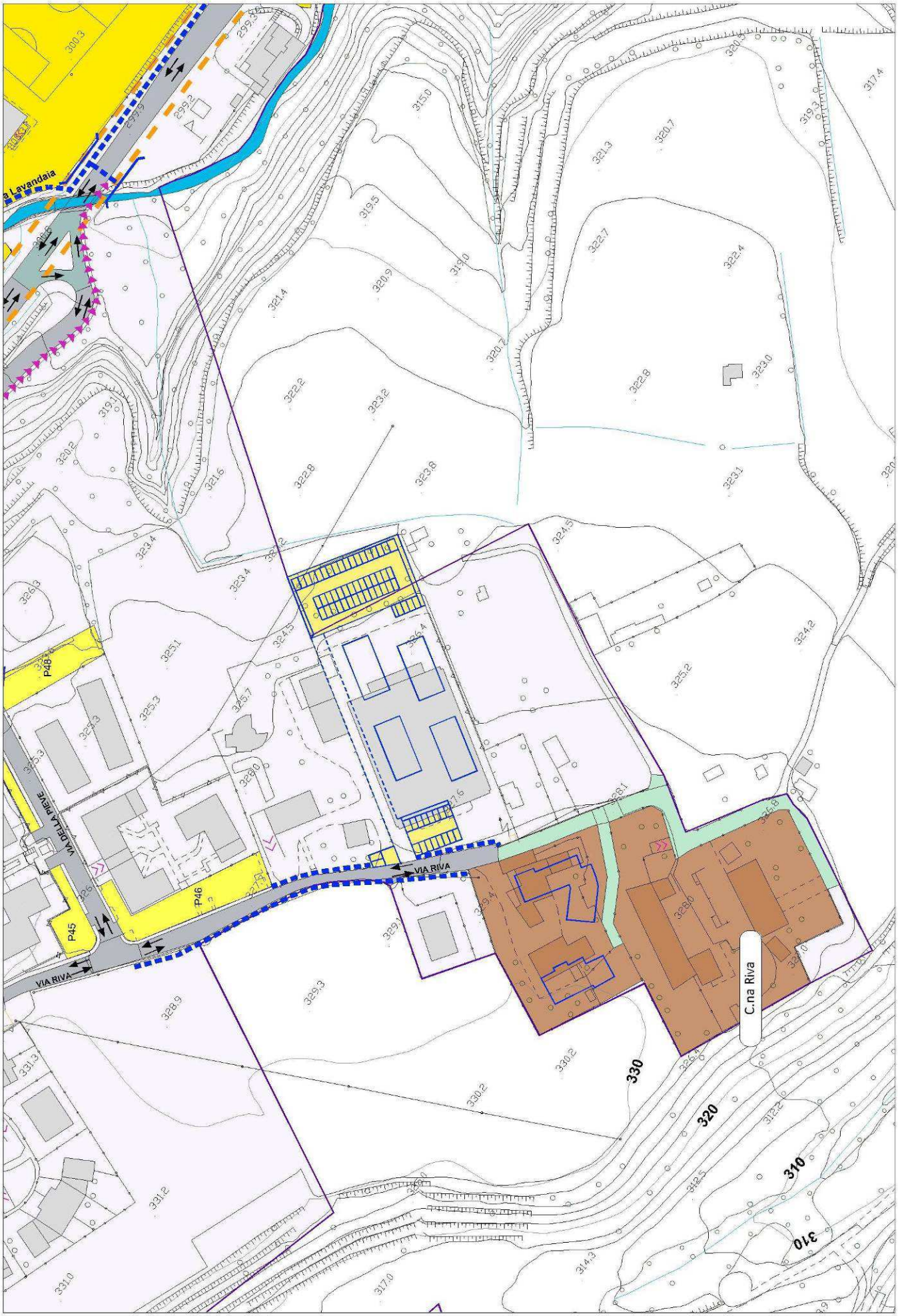

a Lavandaia
VIA DELLA PIEVE
VIA RIVA
VIA RIVA
P45
P46
P48
C.na Riva
330
320
310
310

VIA RIVA



FRAZIONE	MISSAGLIOLA			
ISTITUITA CON ATTO	VERBALE n° 85 del 25/04/1929			
	A	**B**	**C**	**D**
TIPOLOGIA :	comunale	comunale	comunale	comunale
NATURA DEL FONDO :	asfalto	lastricato	asfalto	sterrato
LUNGHEZZA metri:	108	165	180	130
SUPERFICIE metri quadri :	540	825	1.080	780

CENTRO ABITATO	interna	PARCO REGIONALE/SIC	esterna

PROGETTO DA PIANO URBANO DEL TRAFFICO / NOTE:

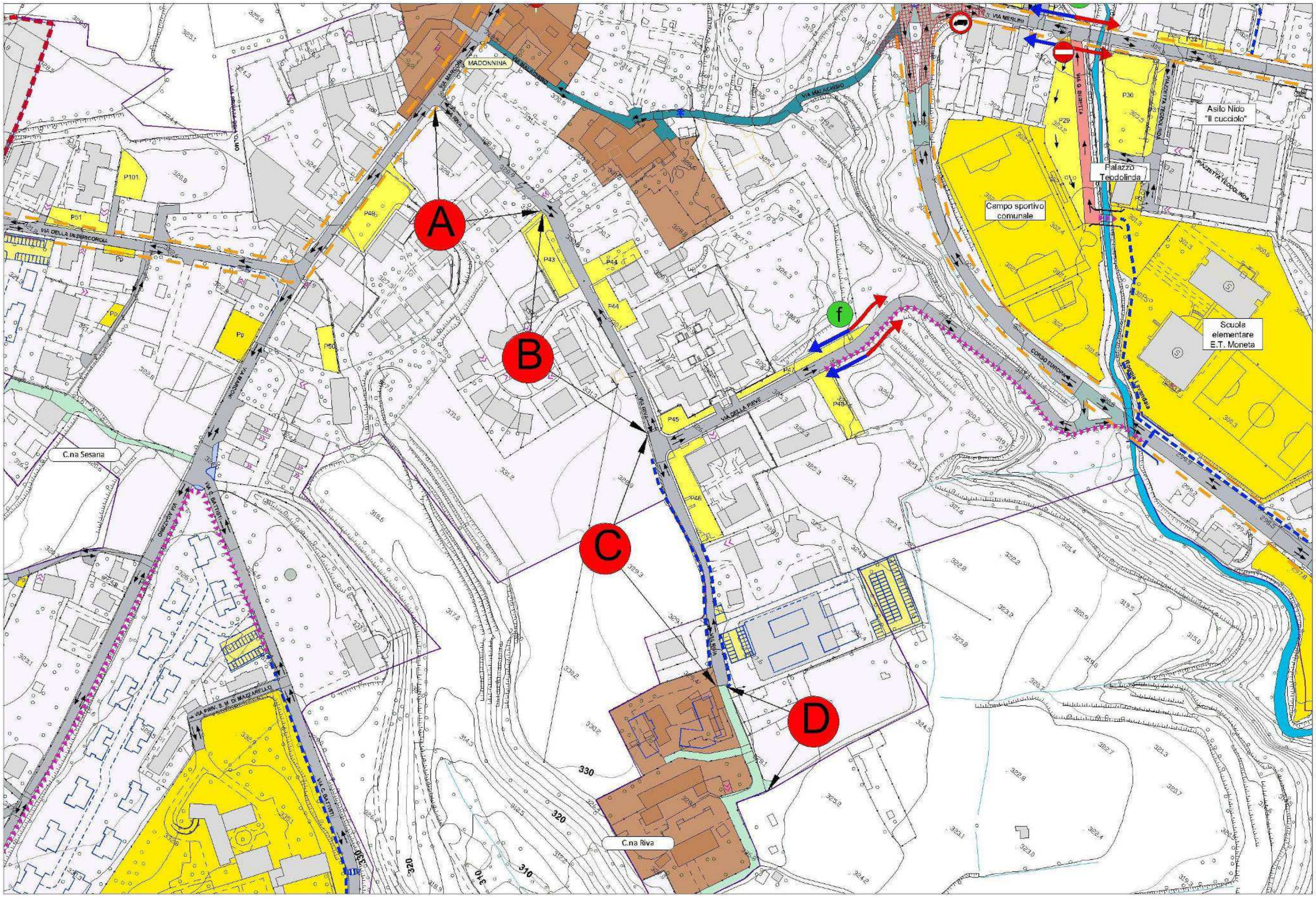

MADONNINA
VIA MARCONI
VIA RIVA
VIA MALACHISIO
VIA MERLINI
VIA G. BERETTA
PIAZZETTA TEODOLINDA
Asilo Nido
"Il cucciolo"
Palazzo
Teodolinda
Campo sportivo
comunale
Scuola
elementare
E.T. Moneta
CORSO EUROPA
Roggia Lavandaia
VIA DELLA PIEVE
VIA DELLA INSURREZIONE
C.na Sesana
VIA AGAZZINO
VIA C. BATTISTI
C.na Riva
A
B
C
D
f
P101
P51
P48
P43
P44
P45
P46
P47
P49
P50
P30
P29
P32
Pp
330
320
310

VIA ROMA

FRAZIONE	MISSAGLIA
ISTITUITA CON ATTO	VERBALE n° 85 del 25/04/1929
	A
TIPOLOGIA :	comunale
NATURA DEL FONDO :	asfalto
LUNGHEZZA metri:	175
SUPERFICIE metri quadri :	1.225

CENTRO ABITATO	interna	PARCO REGIONALE/SIC	esterna

PROGETTO DA PIANO URBANO DEL TRAFFICO / NOTE:

Si prevede la realizzazione di un cordolo stradale a 'goccia' al fine di rallentare i veicoli provenienti dalla Piazza Libertà che si dirigono verso la provinciale e per garantire il transito in sicurezza dei pedoni.

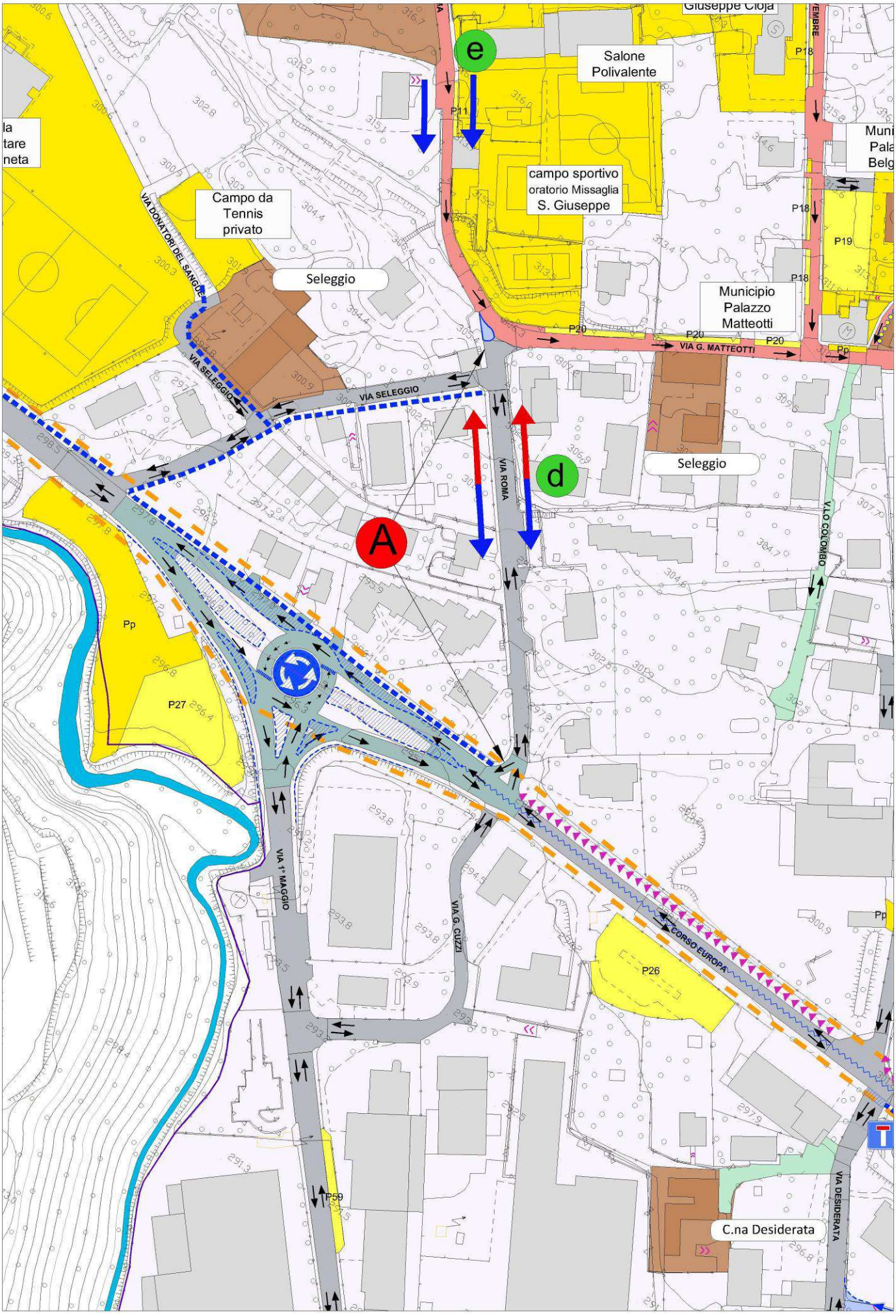
e
Salone Polivalente
campo sportivo oratorio Missaglia S. Giuseppe
Campo da Tennis privato
Seleggio
Municipio Palazzo Matteotti
VIA G. MATTEOTTI
VIA SELEGGIO
VIA DONATORI DEL SANGUE
VIA ROMA
d
A
Seleggio
V.LO COLOMBO
Pp
P27
VIA 1° MAGGIO
VIA G. CUZZI
CORSO EUROPA
P26
P59
C.na Desiderata
VIA DESIDERATA
P11
P18
P19
P20

C.NA RONCO



FRAZIONE	MISSAGLIA
ISTITUITA CON ATTO	VERBALE n° 85 del 25/04/1929
TIPOLOGIA :	privata
NATURA DEL FONDO :	sterrato
LUNGHEZZA metri:	0
SUPERFICIE metri quadri :	0

CENTRO ABITATO	interna	PARCO REGIONALE/SIC	interna

PROGETTO DA PIANO URBANO DEL TRAFFICO / NOTE:

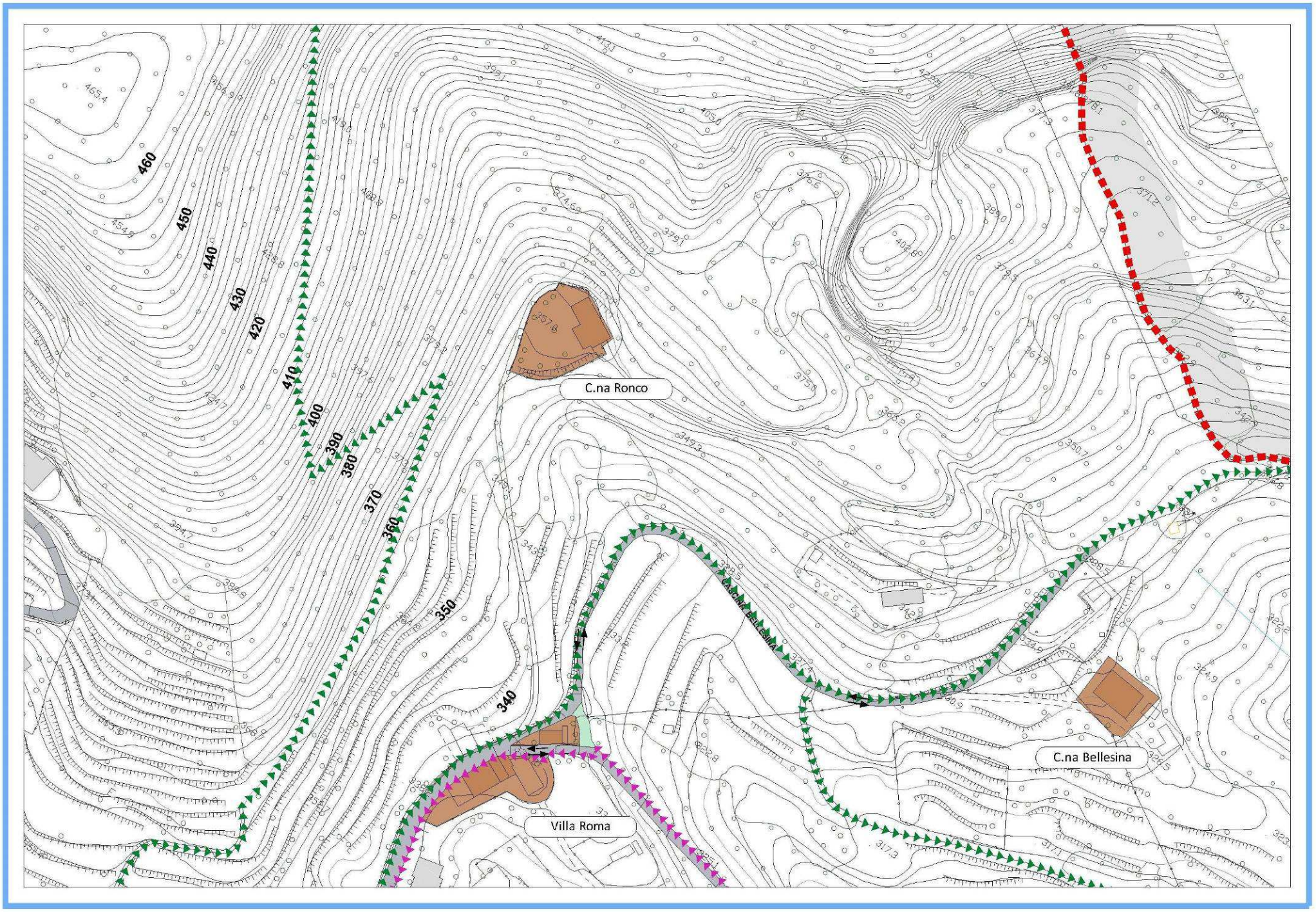
C.na Ronco
C.na Bellesina
Villa Roma
CASCINA BELLESINA
460
450
440
430
420
410
400
390
380
370
360
350
340

VIA ROSSINI

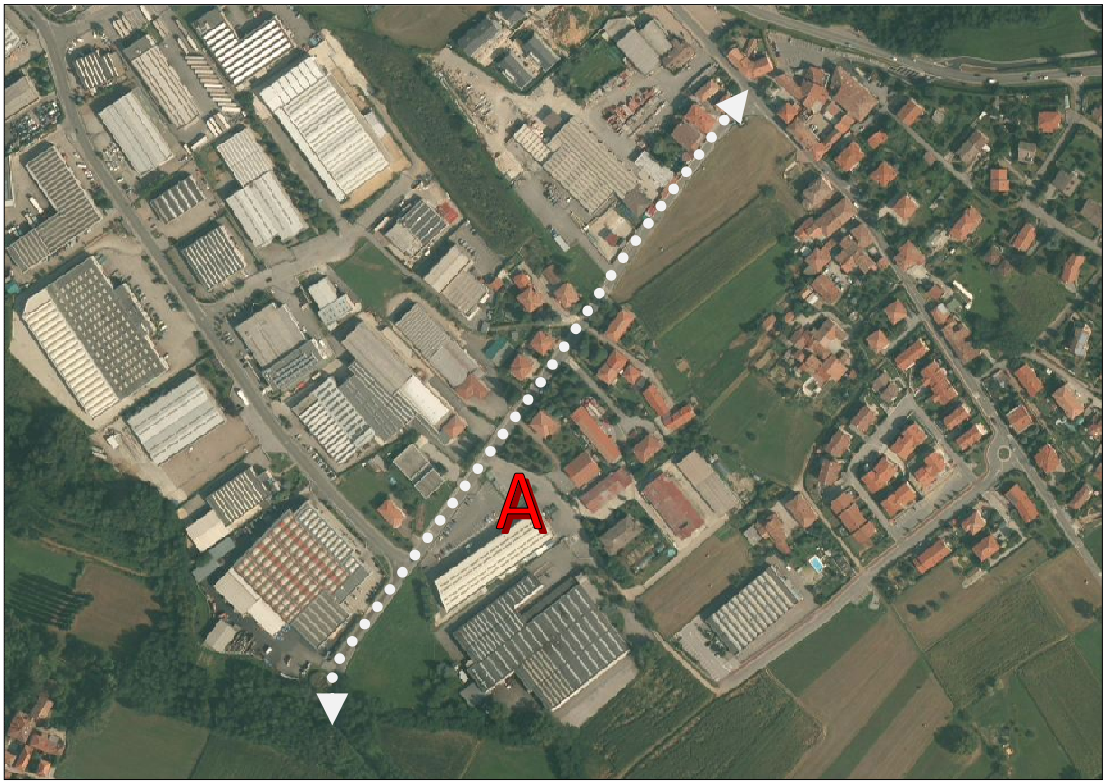

FRAZIONE	MISSAGLIA
ISTITUITA CON ATTO	C.C. n° 71 del 30/09/1972
	A
TIPOLOGIA :	comunale
NATURA DEL FONDO :	asfalto
LUNGHEZZA metri:	535
SUPERFICIE metri quadri :	3.210

CENTRO ABITATO	interna	PARCO REGIONALE/SIC	esterna

PROGETTO DA PIANO URBANO DEL TRAFFICO / NOTE:

Il progetto Il progetto prevede la posa di un rialzo a metà via per ridurre la velocità, al fine di non creare problemi al transito veicolare. Si prevede la realizzazione di una rotatoria alla francese all'incrocio tra via 1^ Maggio e via Rossini e l'inserimento di un divieto d'accesso per i mezzi pesanti su via Rossini e verso C.na Campù. Nei pressi del nucleo di Barriano alla fine di via G. Rossini, si prevede un incrocio rialzato al fine di rallentare i veicoli e permettere il transito dei veicoli in maggior sicurezza.

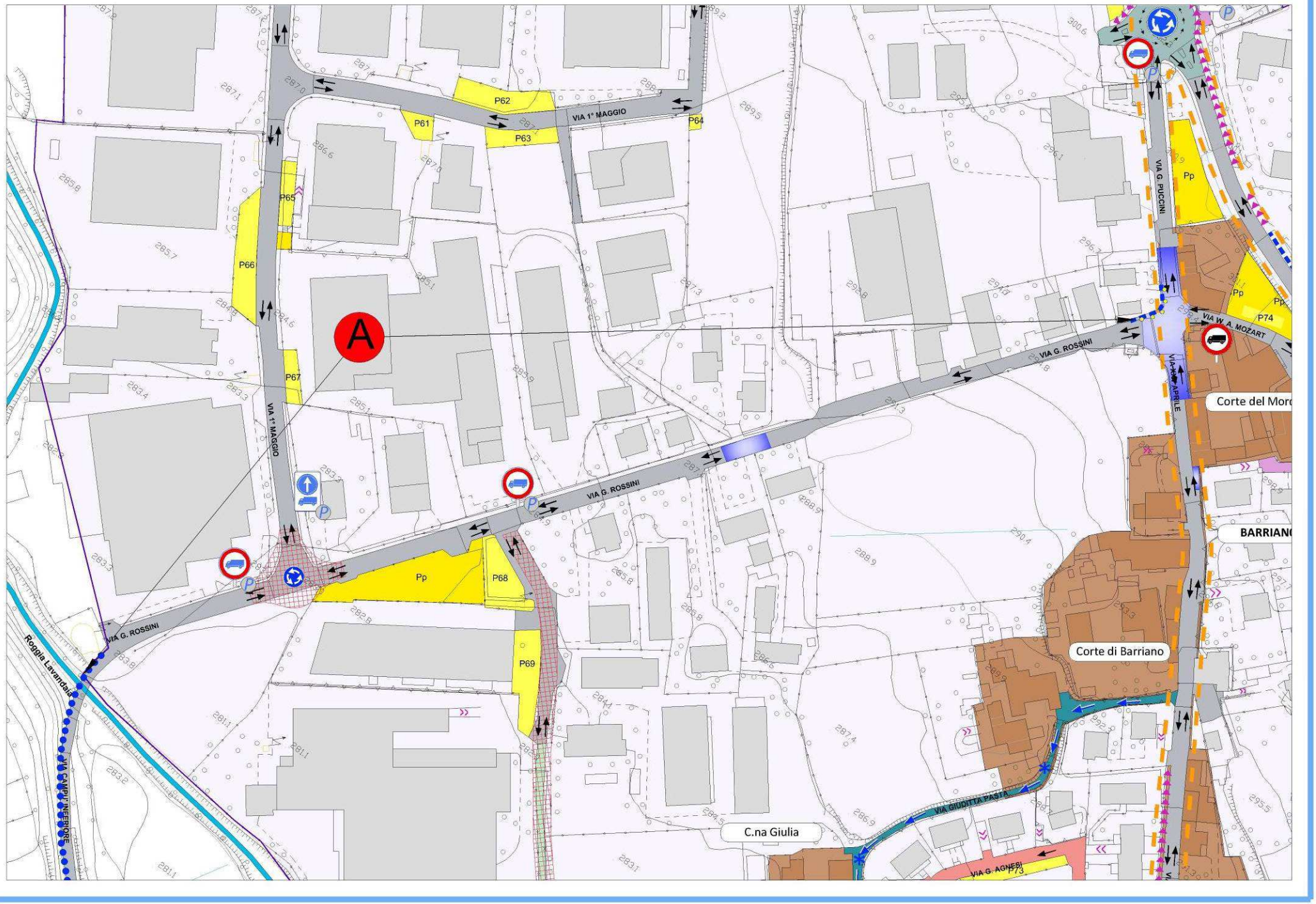
A
VIA 1° MAGGIO
VIA G. ROSSINI
VIA G. PUCCINI
VIA W. A. MOZART
VIA GIUDITTA PASTA
VIA G. AGNESI
VIA CAMPI INFERIORE
Roggia Lavandaia
P61
P62
P63
P64
P65
P66
P67
P68
P69
P73
P74
Pp
Corte del Mor
Corte di Barriano
BARRIANO
C.na Giulia

C.NA S. APOLLONIA

FRAZIONE	MISSAGLIA
ISTITUITA CON ATTO	VERBALE n° 85 del 25/04/1929

TIPOLOGIA :	privata
NATURA DEL FONDO :	asfalto
LUNGHEZZA metri:	0
SUPERFICIE metri quadri :	0

CENTRO ABITATO	interna	PARCO REGIONALE/SIC	esterna

PROGETTO DA PIANO URBANO DEL TRAFFICO / NOTE:

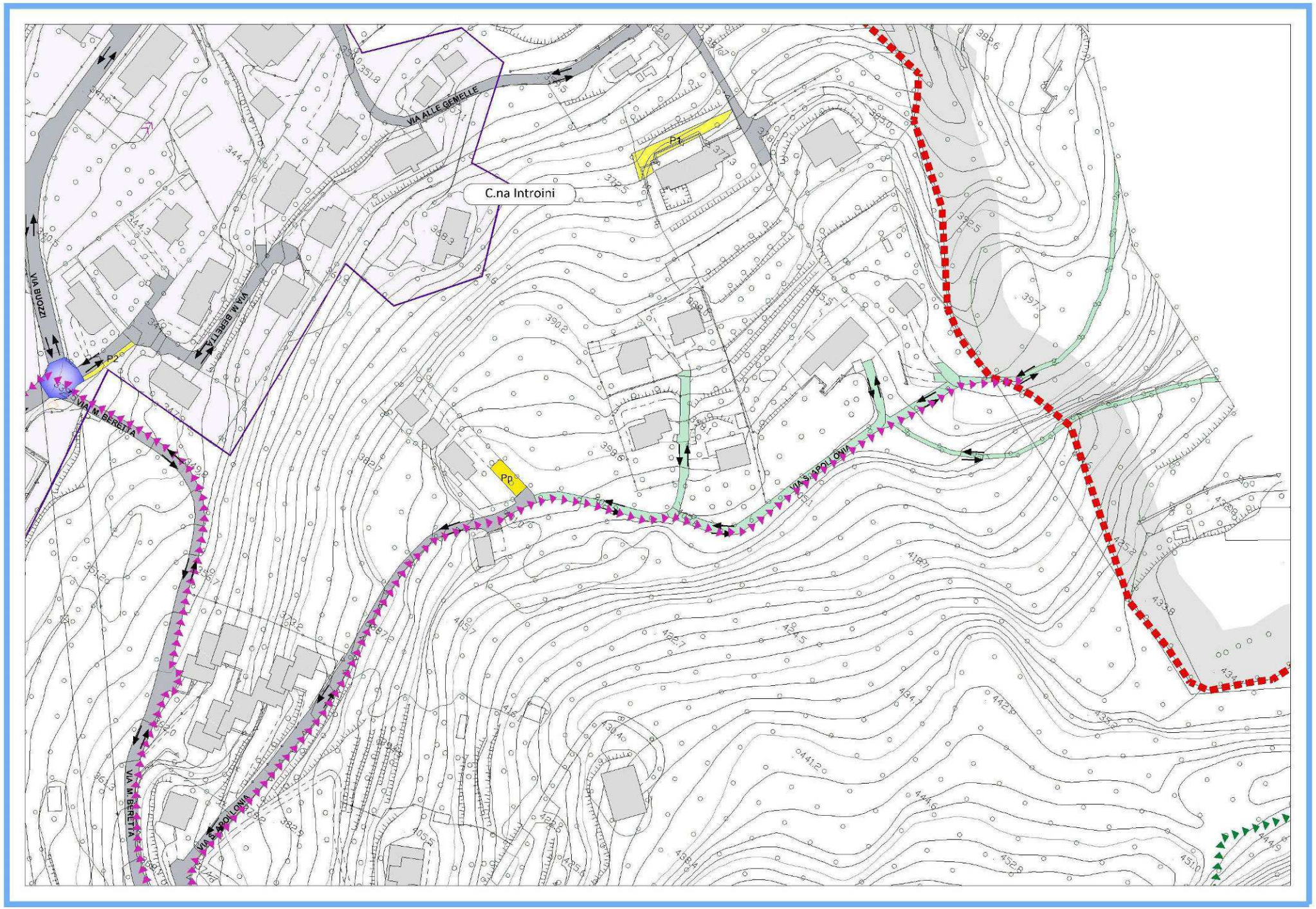
C.na Introini
VIA ALLE GEMELLE
VIA BUOZZI
VIA M. BERETTA
VIA S. APOLLONIA
P1
P2
Pp

VIA S. APOLLONIA

FRAZIONE	MISSAGLIA	
ISTITUITA CON ATTO	VERBALE n° 85 del 25/04/1929	
	A	**B**
TIPOLOGIA :	consorziale	consorziale
NATURA DEL FONDO :	asfalto	sterrato
LUNGHEZZA metri:	260	170
SUPERFICIE metri quadri :	910	510

CENTRO ABITATO	interna	PARCO REGIONALE/SIC	esterna

PROGETTO DA PIANO URBANO DEL TRAFFICO / NOTE:

Il progetto prevede una modifica della segnaletica stradale verticale.

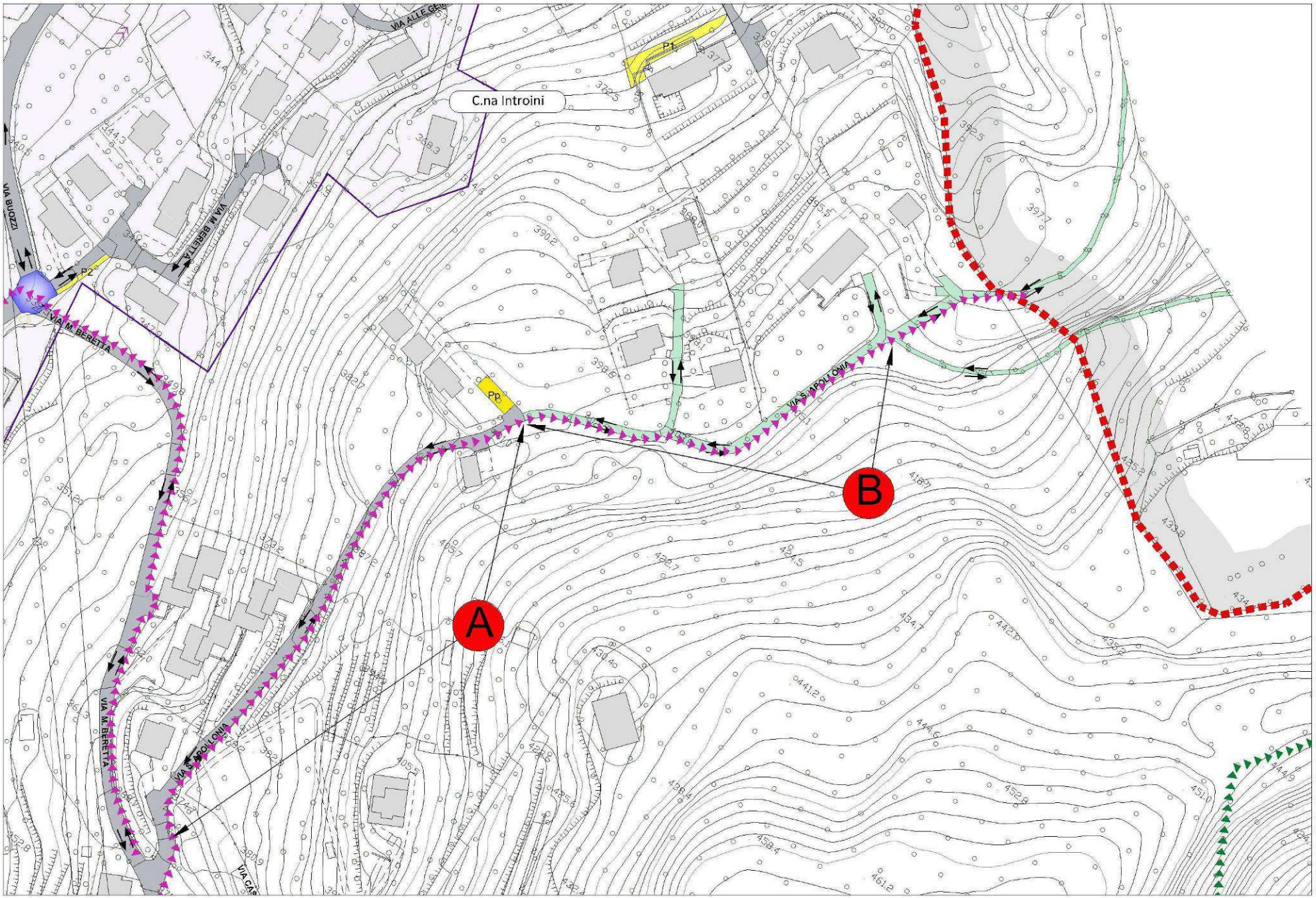
C.na Introini
P1
P2
PP
A
B
VIA BUOZZI
VIA M. BERETTA
VIA S. APOLLONIA

VIA S. CARLO BORROMEO / VIA DON GNOCCHI

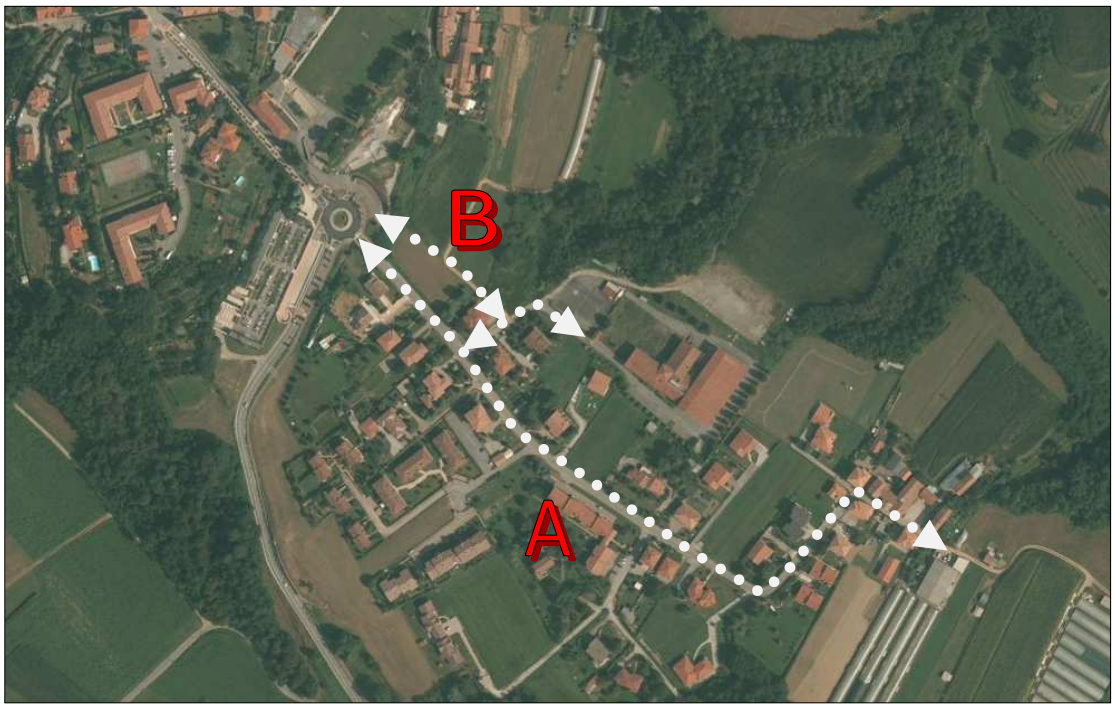

FRAZIONE	MARESSO	
ISTITUITA CON ATTO	C.C. n° 71 del 30/09/1972	
	A	**B**
TIPOLOGIA :	consorziale	In progetto
NATURA DEL FONDO :	asfalto	In progetto
LUNGHEZZA metri:	685	138
SUPERFICIE metri quadri :	4.450	980

CENTRO ABITATO	interna	PARCO REGIONALE/SIC	esterna

PROGETTO DA PIANO URBANO DEL TRAFFICO / NOTE:

Il progetto prevede la realizzazione di un nuovo tratto di marciapiede lungo via San Carlo Borromeo dalla rotatoria esistente sino alla via Privata don G. Rigamonti. Lungo via Carlo Borromeo è previsto, inoltre, la posa di due dossi dissuasori della velocità , uno poco prima dell'innesto con l'attuale via don Carlo Gnocchi ed il secondo poco oltre l'innesto con la via privata Don G. Rigamonti Il progetto prevede, a seguito dell'accoglimento parziale di alcune osservazioni, l'eliminazione della previsione viaria, alle condizioni sotto indicate: preliminarmente all'insediamento del nuovo istituto scolastico si individui una idonea soluzione viaria alternativa ottimale per la fruizione dell'area in relazione al flusso della popolazione scolastica.si provveda ad effettuare uno studio del traffico di approfondimento che valuti il flusso della popolazione scolastica, in relazione al dimensionamento del nuovo servizio e, conseguentemente, si individui il progetto viario maggiormente idoneo per eliminare le problematiche di ripercussione sulla popolazione residente derivanti dalla fruizione per il nuovo insediamento. Il Comune di Missaglia individuerà lo studio professionale che si occuperà di redigere gli approfondimenti necessari a spese degli operatori. Quanto sopra al fine di mantenere l'imparzialità delle considerazioni che verranno prodotte, nell'interesse della collettività.3 - la realizzazione e progettazione dell'opera pubblica, nella soluzione viabilistica individuata dagli approfondimenti puntuali dello studio del traffico, precisati nei punti precedenti, è posta a carico del nuovo insediamento scolastico e regolamentata nell'ambito di apposita convenzione urbanistica

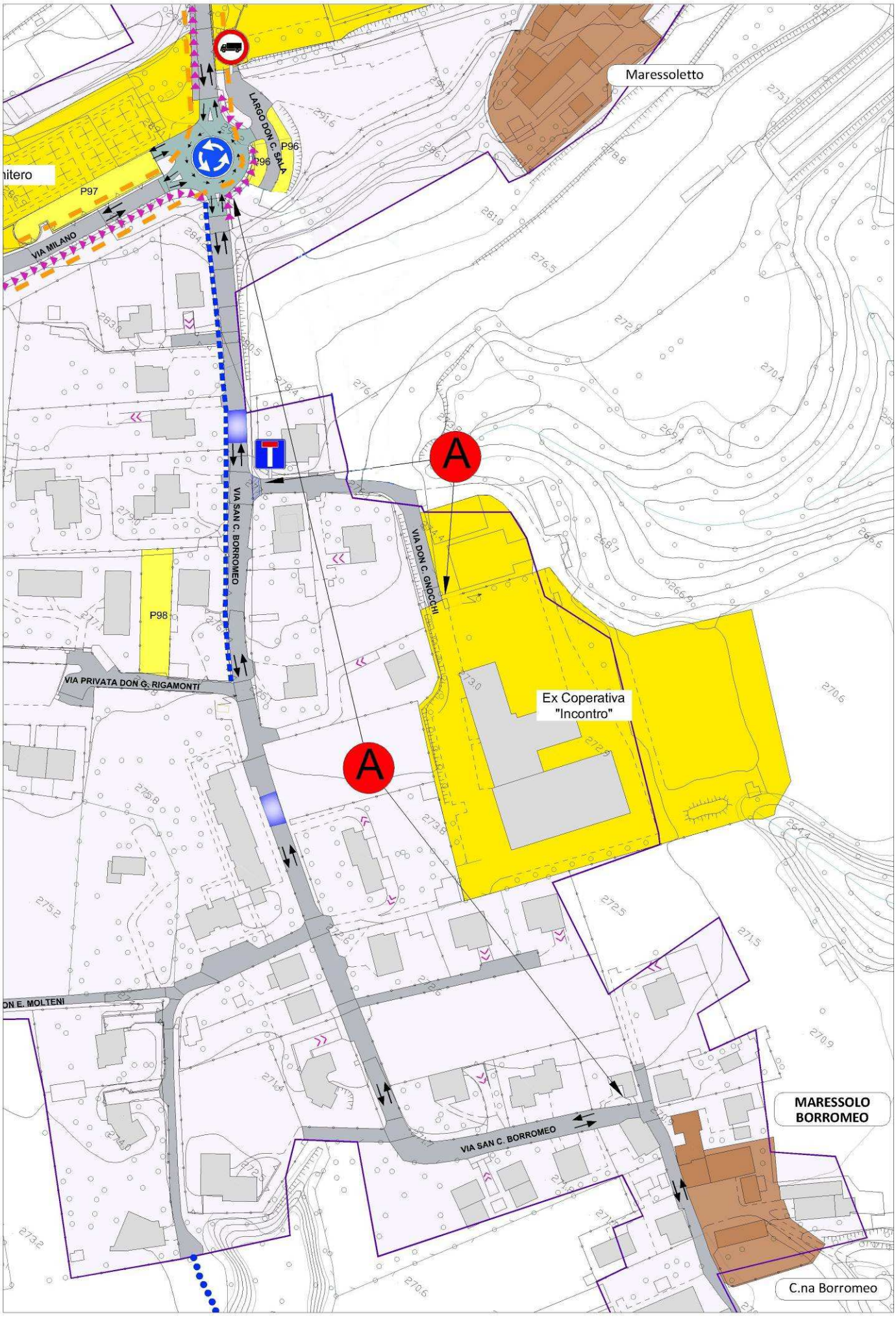
Maressoletto
LARGO DON C. SALA
P96
P97
VIA MILANO
VIA SAN C. BORROMEO
VIA DON C. GNOCCHI
P98
VIA PRIVATA DON G. RIGAMONTI
A
A
Ex Coperativa
"Incontro"
VIA SAN C. BORROMEO
MARESSOLO
BORROMEO
C.na Borromeo

VIA S. FERMO

FRAZIONE	LOMANIGA
ISTITUITA CON ATTO	VERBALE n° 85 del 25/04/1929
	A
TIPOLOGIA :	provinciale
NATURA DEL FONDO :	asfalto
LUNGHEZZA metri:	770
SUPERFICIE metri quadri :	5.390

CENTRO ABITATO	interna	PARCO REGIONALE/SIC	interna

PROGETTO DA PIANO URBANO DEL TRAFFICO / NOTE:

Il progetto prevede l'inserimento di un cordolo a metà carreggiata in corrispondenza dell'attuale attraversamento pedonale lungo la via San Fermo ; la segnaletica di attraversamento pedonale viene traslata in prossimità della Chiesa dei Santi Fermo e Rustico

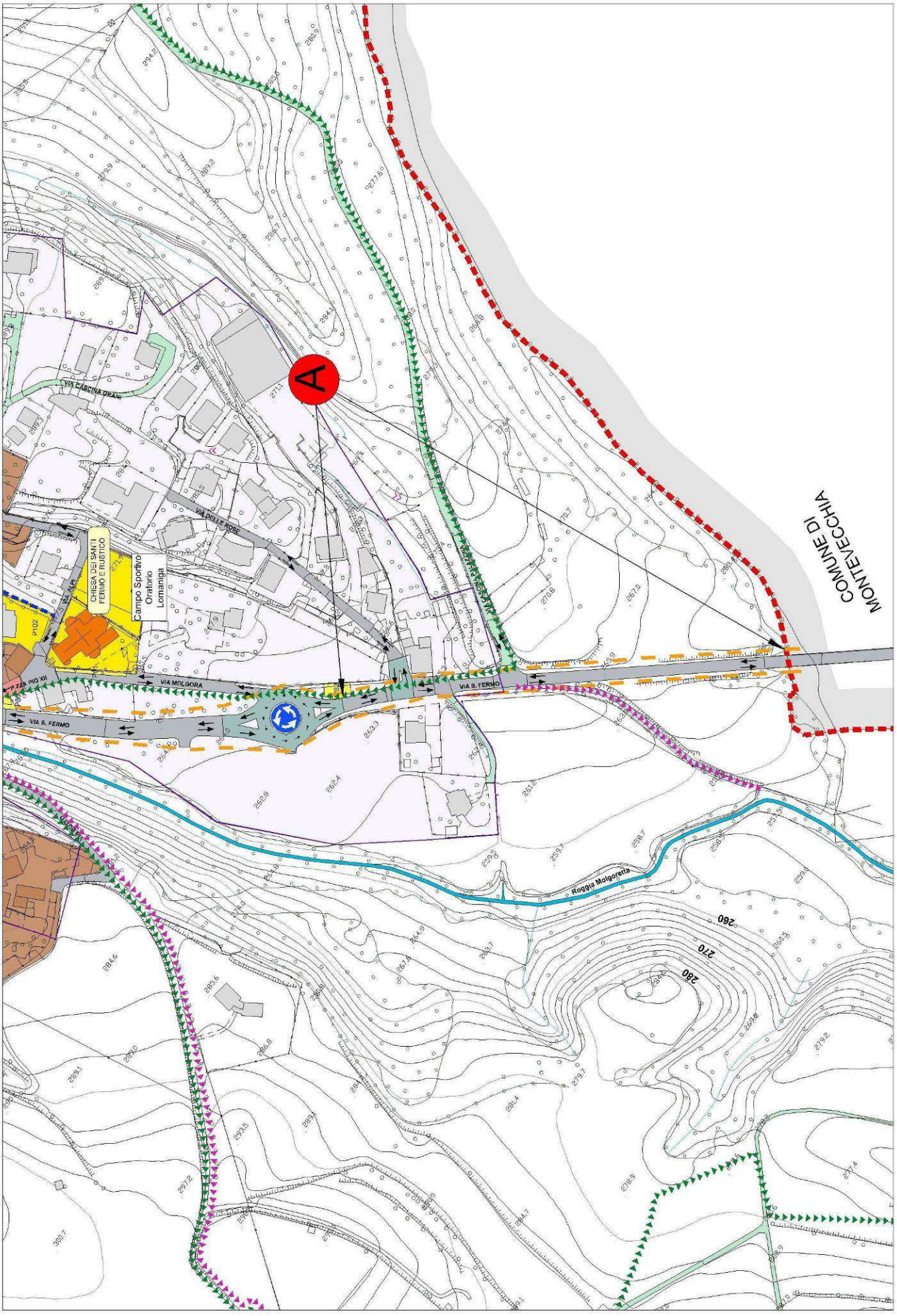
A
VIA CASCINA DEAN
VIA DELLE ROSE
CHIESA DEI SANTI FERMO E RUSTICO
Campo Sportivo
Oratorio
Lomaniga
VIA MOLGORA
VIA S. FERMO
VIA S. FERMO
Roggia Molgoretta
COMUNE DI MONTEVECCHIA
260
270
280

VIA S. MARTINO

FRAZIONE	MISSAGLIA
ISTITUITA CON ATTO	G.C. n° 12 del 03/02/2004
	A
TIPOLOGIA :	privata
NATURA DEL FONDO :	asfalto
LUNGHEZZA metri:	100
SUPERFICIE metri quadri :	300

CENTRO ABITATO	interna	PARCO REGIONALE/SIC	esterna

PROGETTO DA PIANO URBANO DEL TRAFFICO / NOTE:

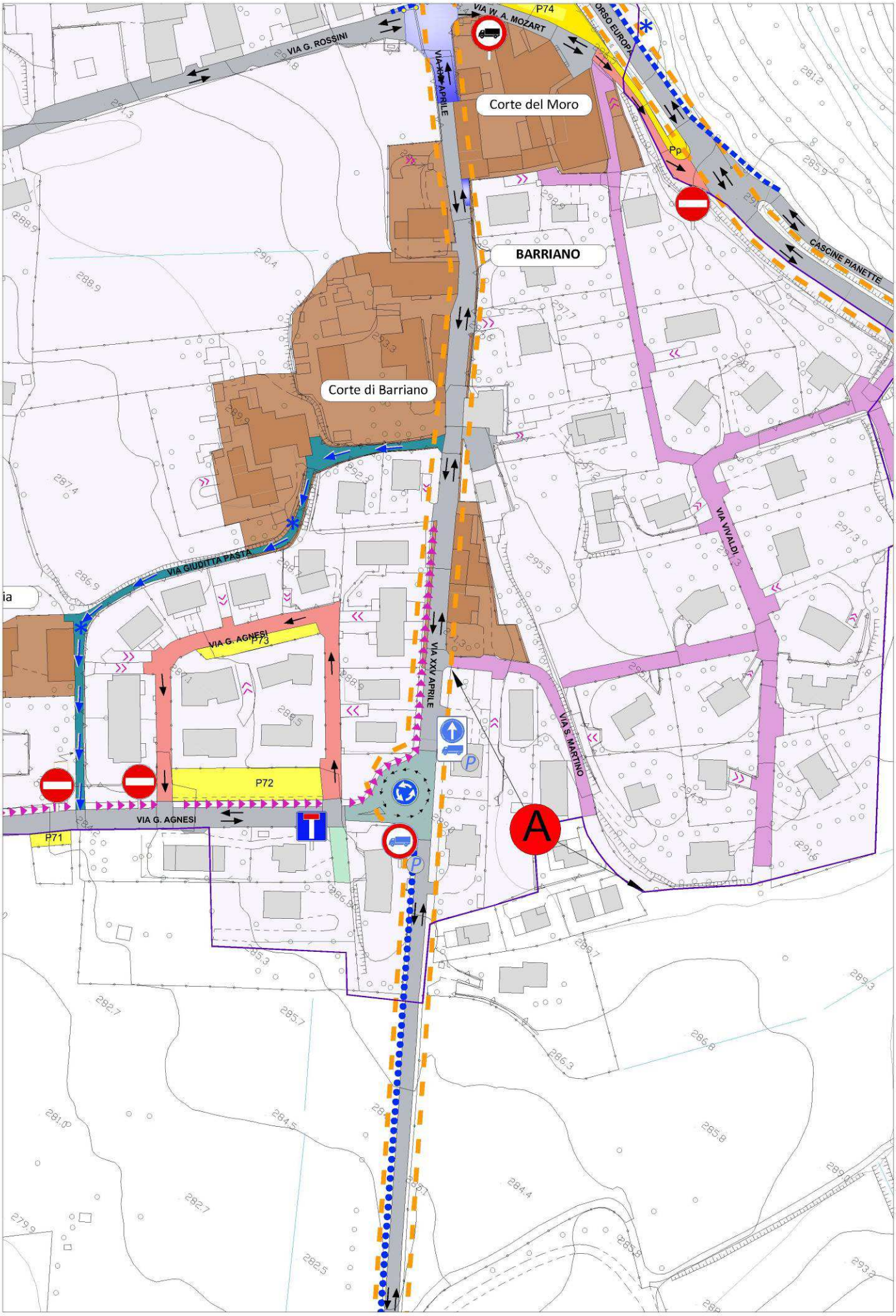
VIA G. ROSSINI
VIA W. A. MOZART
P74
ORSO EUROPA
VIA XXV APRILE
Corte del Moro
Pp
BARRIANO
CASCINE PIANETTE
Corte di Barriano
VIA GIUDITTA PASTA
VIA G. AGNESI
P73
VIA XXV APRILE
VIA VIVALDI
VIA S. MARTINO
P72
VIA G. AGNESI
P71
A

VIA S. PIETRO

FRAZIONE	MISSAGLIA
ISTITUITA CON ATTO	VERBALE n° 71 del 30/09/1972
	A
TIPOLOGIA :	comunale
NATURA DEL FONDO :	asfalto
LUNGHEZZA metri:	60
SUPERFICIE metri quadri :	210

CENTRO ABITATO	interna	PARCO REGIONALE/SIC	esterna

PROGETTO DA PIANO URBANO DEL TRAFFICO / NOTE:

Al fine di mettere in sicurezza il transito dei pedoni lungo via S. Pietro si prevede la posa di paletti di protezione.

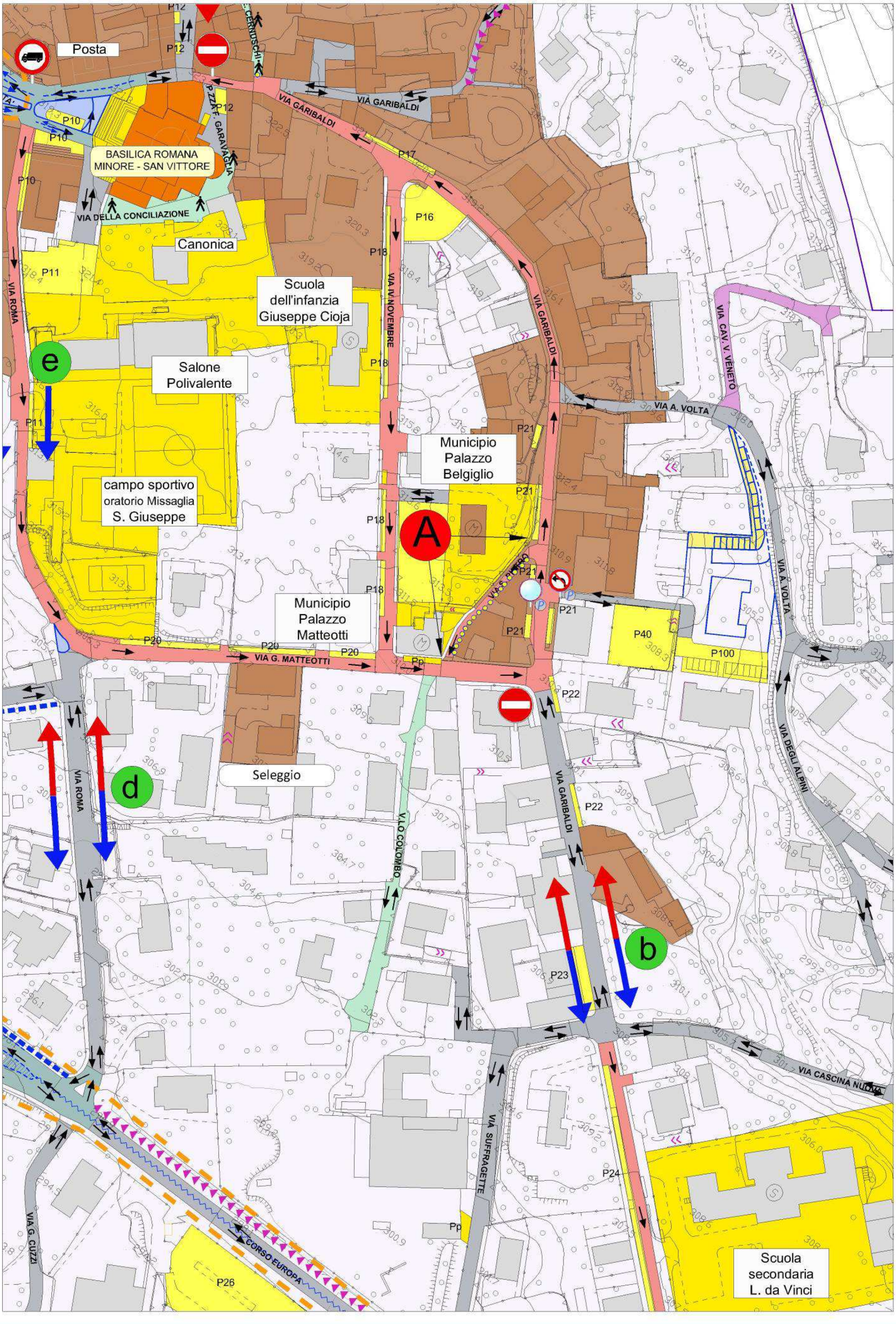

Posta
BASILICA ROMANA MINORE - SAN VITTORE
VIA DELLA CONCILIAZIONE
Canonica
Scuola dell'infanzia Giuseppe Cioja
Salone Polivalente
campo sportivo oratorio Missaglia S. Giuseppe
Municipio Palazzo Belgiglio
Municipio Palazzo Matteotti
VIA GARIBALDI
VIA IV NOVEMBRE
VIA ROMA
VIA G. MATTEOTTI
VIA A. VOLTA
VIA CAV. V. VENETO
VIA DEGLI ALPINI
V.LO COLOMBO
VIA SUFFRAGETTE
VIA CASCINA NUOVA
CORSO EUROPA
VIA G. CUZZI
Seleggio
Scuola secondaria L. da Vinci
A
b
d
e
P10
P11
P12
P16
P17
P18
P20
P21
P22
P23
P24
P26
P40
P100
Pp

VIA SAN BARTOLOMEO

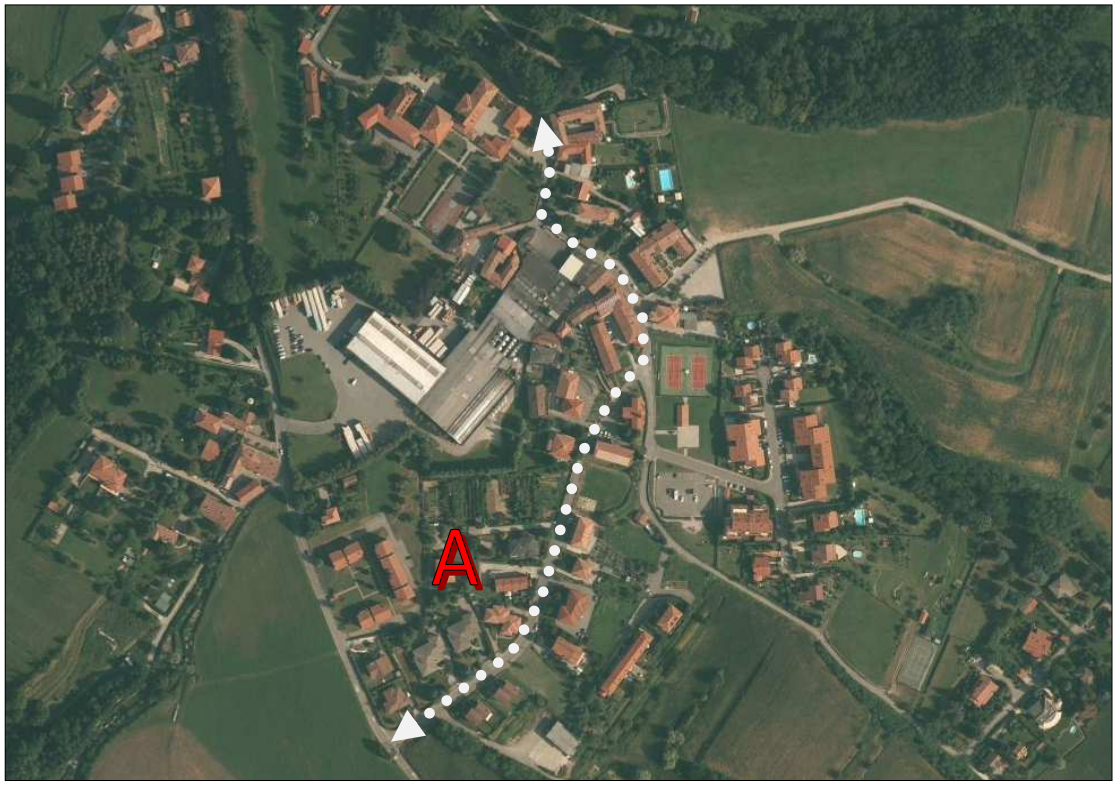

FRAZIONE	CONTRA
ISTITUITA CON ATTO	VERBALE n° 85 del 25/04/1929
	A
TIPOLOGIA :	comunale
NATURA DEL FONDO :	asfalto
LUNGHEZZA metri:	500
SUPERFICIE metri quadri :	3.500

CENTRO ABITATO	interna	PARCO REGIONALE/SIC	esterna

PROGETTO DA PIANO URBANO DEL TRAFFICO / NOTE:

Il progetto prevede la trasformazione della viabilità, oggi a doppio senso, ad unico senso di marcia in direzione a scendere dall' "Azienda Vinicola Caldirola" alla "Trattoria Comi". In alcuni tratti vi è la messa in sicurezza per i pedoni attraverso la segnalazione di un percorso protetto a raso. Vi sarà inoltre il rifacimento della segnaletica orizzontale e la realizzazione del marciapiede lungo l'intera via S. Bartolomeo e, a salire, lungo via Agazzino.

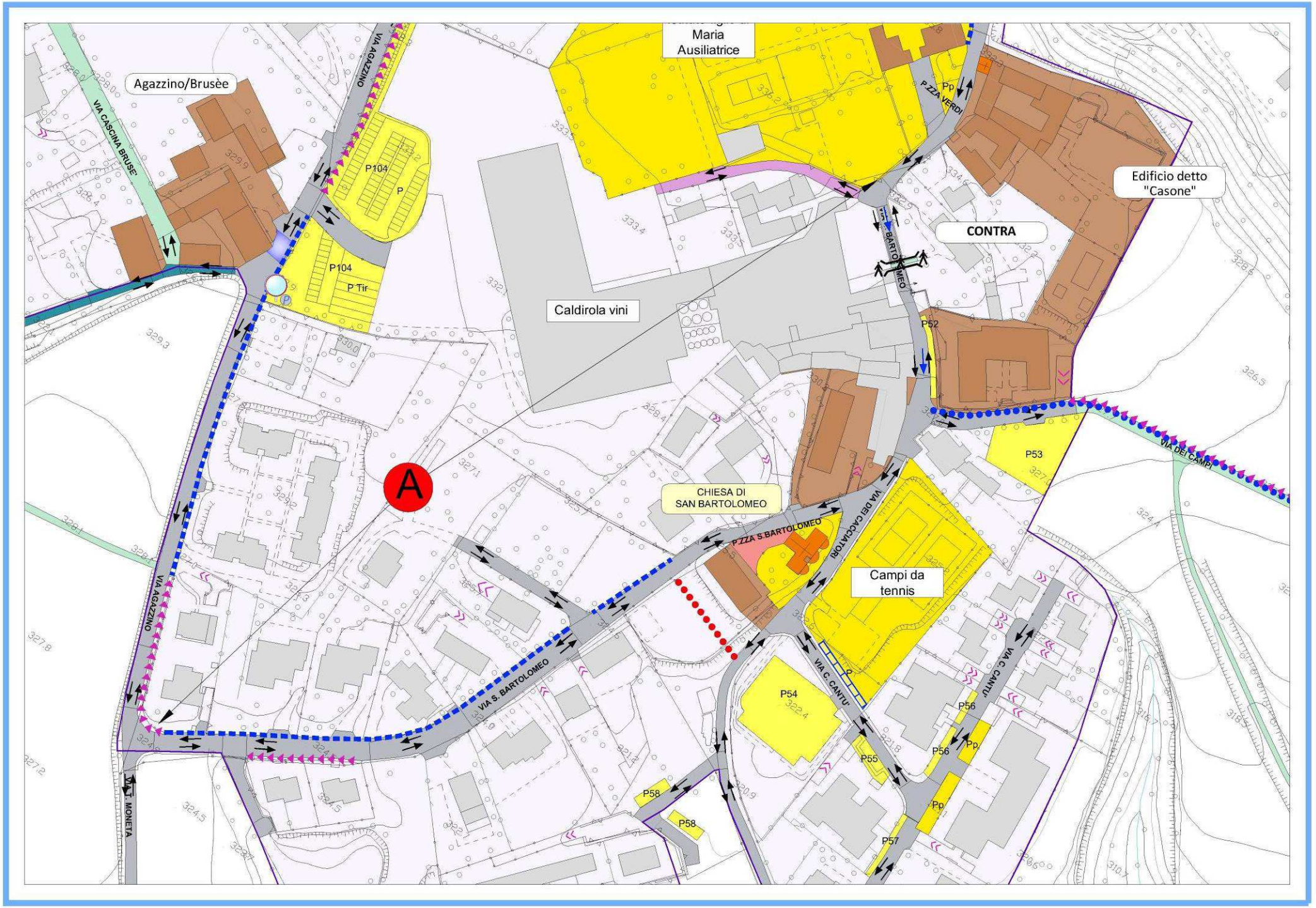
Maria Ausiliatrice
Agazzino/Brusèe
VIA CASCINA BRUSE'
VIA AGAZZINO
P104
P
P104
P Tir
Caldirola vini
P.ZZA VERDI
Pp
Edificio detto "Casone"
CONTRA
VIA BARTOLOMEO
P52
P53
VIA DEI CAMPI
A
CHIESA DI SAN BARTOLOMEO
P.ZZA S.BARTOLOMEO
VIA DEI CACCIATORI
Campi da tennis
VIA AGAZZINO
VIA S. BARTOLOMEO
VIA C. CANTU'
VIA C. CANTU'
P54
P55
P56
P56
Pp
Pp
P58
P58
P57
V.LE T. MONETA

VIA SAN FRANCESCO

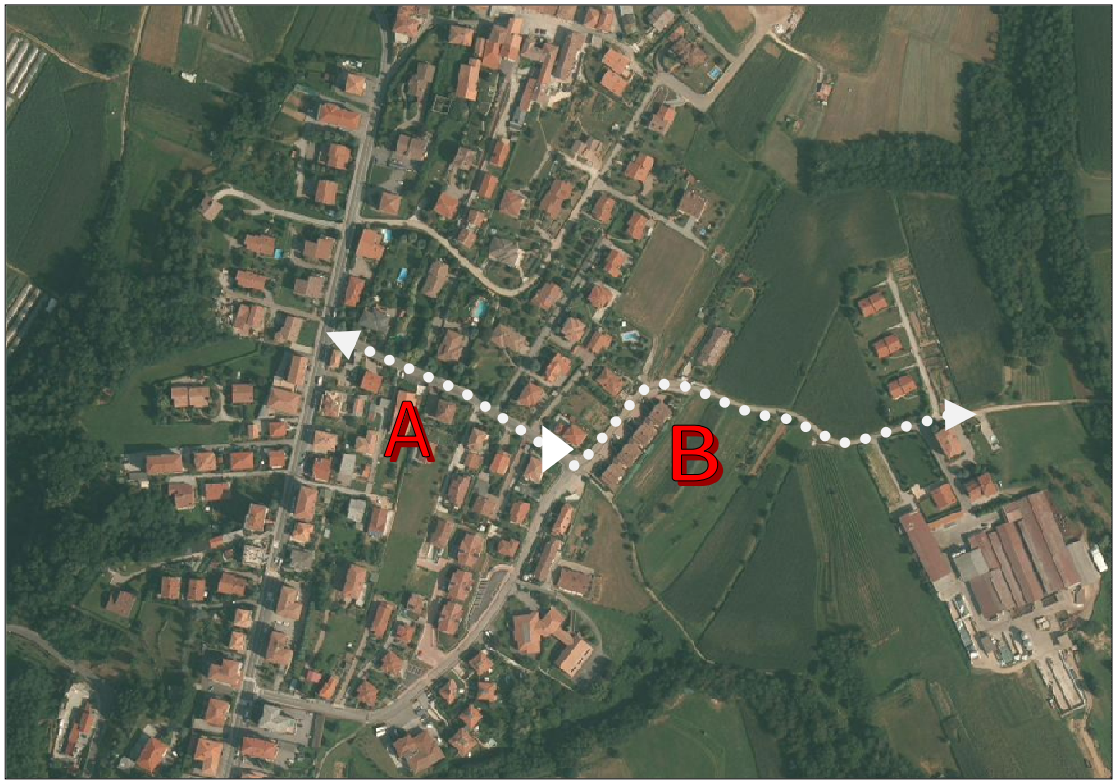

FRAZIONE	MARESSO	
ISTITUITA CON ATTO	VERBALE n° 85 del 25/04/1929	
	A	**B**
TIPOLOGIA :	comunale	consortile
NATURA DEL FONDO :	asfalto	asfalto
LUNGHEZZA metri:	328	307
SUPERFICIE metri quadri :	2.132	921

CENTRO ABITATO	interna	PARCO REGIONALE/SIC	esterna

PROGETTO DA PIANO URBANO DEL TRAFFICO / NOTE:

A
B
VIA A. MANZONI
VIA MONTEROSA
VIA S. FRANCESCO
VIA M. MONTESSORI
VIA G. UNGARETTI
VIA MADONNINA
Scuola Primaria
Manzoni

VIA S. GIOVANNI BOSCO

FRAZIONE	MISSAGLIOLA
ISTITUITA CON ATTO	C.C. n° 14 del 17/01/1960
	A
TIPOLOGIA :	privata
NATURA DEL FONDO :	asfalto
LUNGHEZZA metri:	300
SUPERFICIE metri quadri :	1.800

CENTRO ABITATO	interna	PARCO REGIONALE/SIC	esterna

PROGETTO DA PIANO URBANO DEL TRAFFICO / NOTE:

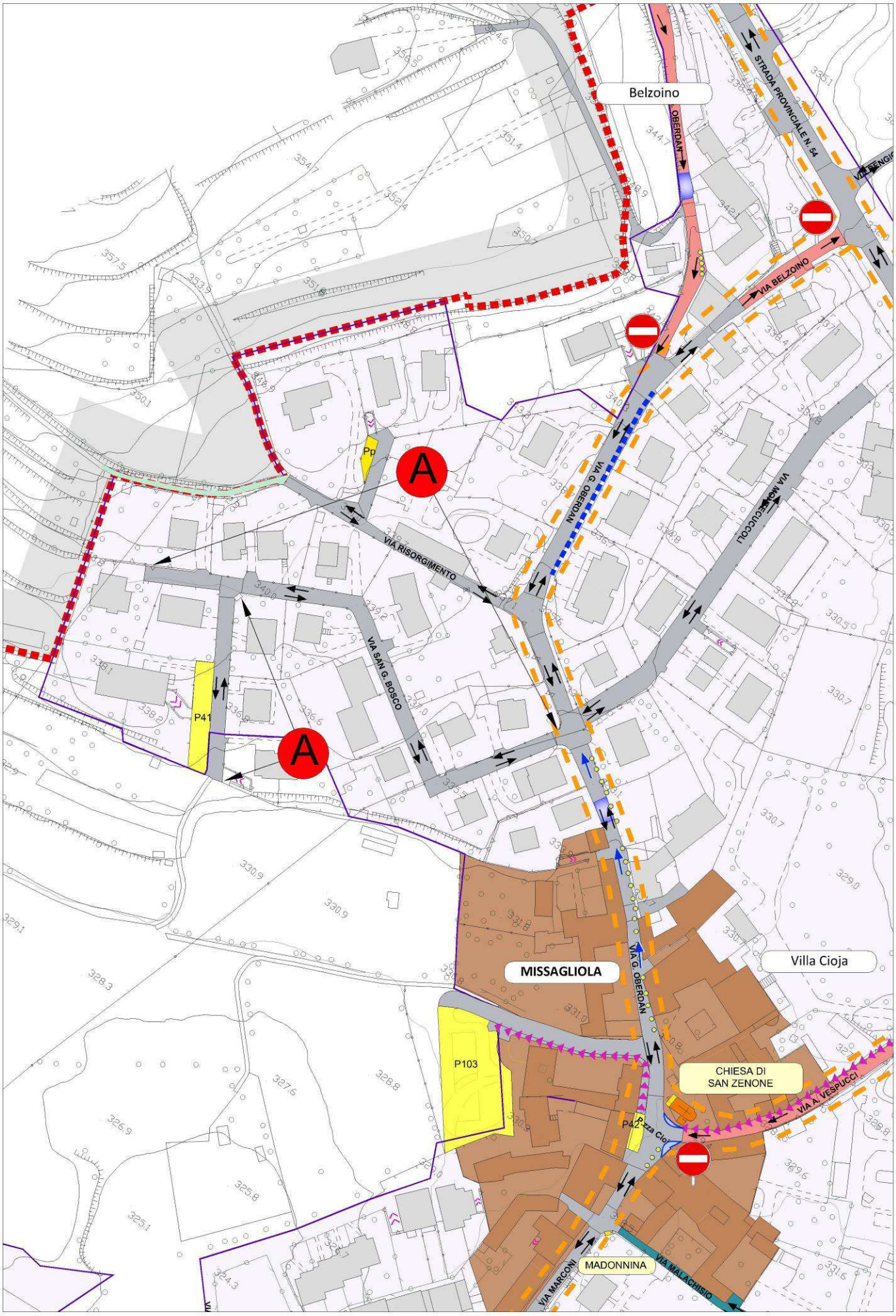
Belzoino
STRADA PROVINCIALE N. 54
VIA BELZOINO
VIA G. OBERDAN
VIA RISORGIMENTO
VIA SAN G. BOSCO
VIA MONTECUCCOLI
Pp
P41
A
A
MISSAGLIOLA
Villa Cioja
P103
P42
CHIESA DI
SAN ZENONE
VIA A. VESPUCCI
MADONNINA
VIA MARCONI
VIA MALACHISIO

VIA SANTA M. D. MAZZARELLO

FRAZIONE	CONTRA
ISTITUITA CON ATTO	G.C. n° 131 del 26/05/2000
	a
TIPOLOGIA :	privata
NATURA DEL FONDO :	asfalto
LUNGHEZZA metri:	81
SUPERFICIE metri quadri :	486

CENTRO ABITATO	interna	PARCO REGIONALE/SIC	esterna

PROGETTO DA PIANO URBANO DEL TRAFFICO / NOTE:

Il progetto prevede la realizzazione di cordoli che definiscono l'invito in prossimità dell'incrocio così da garantire l'uscita in sicurezza.

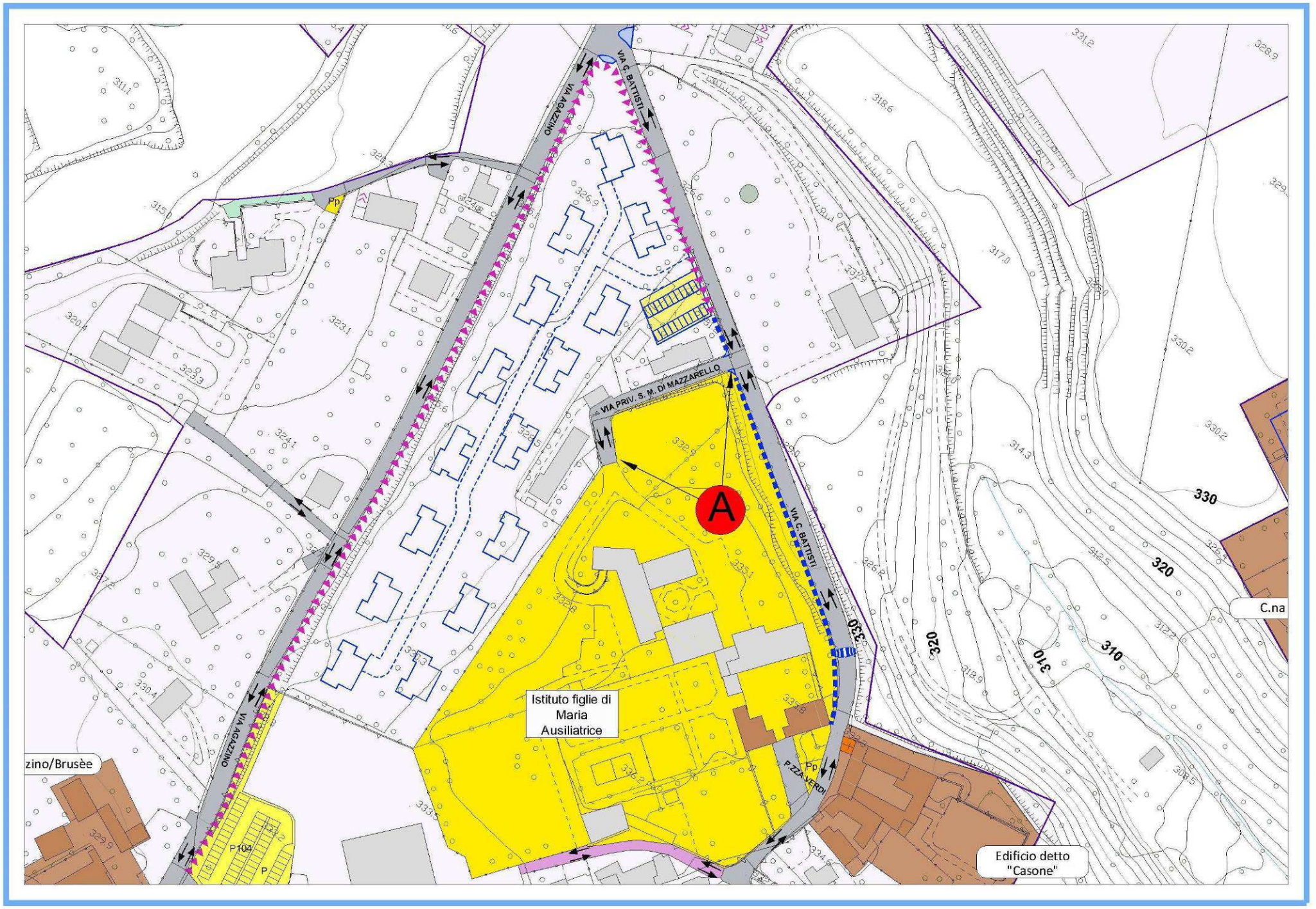
VIA C. BATTISTI
VIA AGAZZINO
VIA PRIV. S. M. DI MAZZARELLO
VIA C. BATTISTI
VIA AGAZZINO
P.ZZA VERDI
A
Istituto figlie di Maria Ausiliatrice
Edificio detto "Casone"
C.na
zino/Brusèe
Pp
Pp
P104
P
330
320
310
320
310

VIA SELEGGIO

FRAZIONE	MISSAGLIA
ISTITUITA CON ATTO	VERBALE n° 85 del 25/04/1929
	A
TIPOLOGIA :	comunale
NATURA DEL FONDO :	asfalto
LUNGHEZZA metri:	230
SUPERFICIE metri quadri :	1.370

CENTRO ABITATO	interna	PARCO REGIONALE/SIC	esterna

PROGETTO DA PIANO URBANO DEL TRAFFICO / NOTE:

Il progetto prevede la realizzazione di un percorso pedonale di collegamento tra la via della Pieve e le Scuole Primarie e di un marciapiede tra via Saleggio ed il sottopasso in progetto in prossimità del Benzinaio Radici, che garantisca l'attraversamento pedonale in sicurezza della Strada Provicinale n° 54

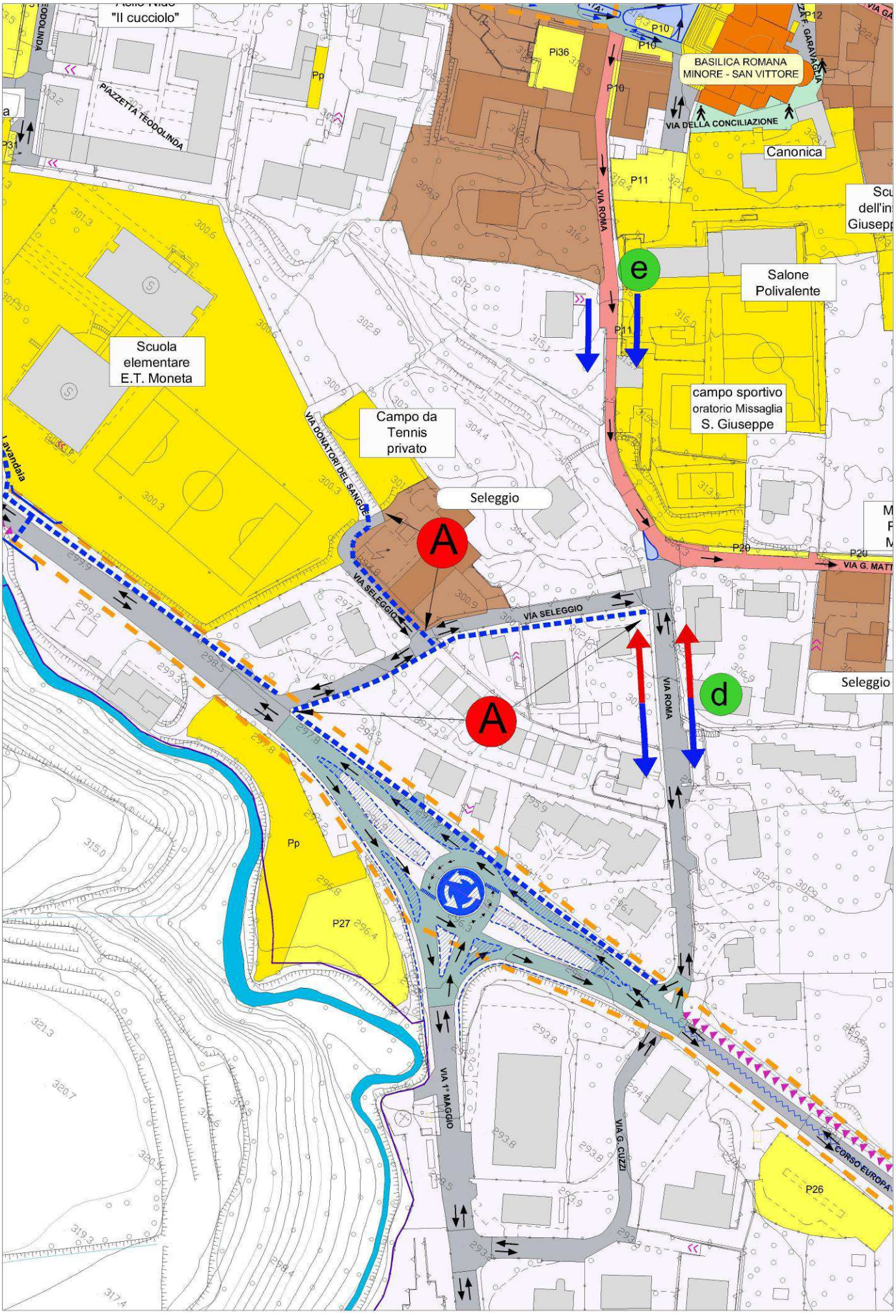
"Il cucciolo"
PIAZZETTA TEODOLINDA
BASILICA ROMANA MINORE - SAN VITTORE
VIA DELLA CONCILIAZIONE
Canonica
VIA ROMA
Salone Polivalente
campo sportivo oratorio Missaglia S. Giuseppe
Scuola elementare E.T. Moneta
Campo da Tennis privato
VIA DONATORI DEL SANGUE
Seleggio
VIA SELEGGIO
VIA G. MATT
Seleggio
VIA 1° MAGGIO
VIA G. CUZZI
CORSO EUROPA
P10
P11
P12
P20
P26
P27
Pp
Pi36
A
A
e
d

C.NA SELVATICO

FRAZIONE	MISSAGLIA
ISTITUITA CON ATTO	VERBALE n° 85 del 25/04/1929
TIPOLOGIA :	privata
NATURA DEL FONDO :	sterraro
LUNGHEZZA metri:	0
SUPERFICIE metri quadri :	0

CENTRO ABITATO	interna	PARCO REGIONALE/SIC	esterna

PROGETTO DA PIANO URBANO DEL TRAFFICO / NOTE:

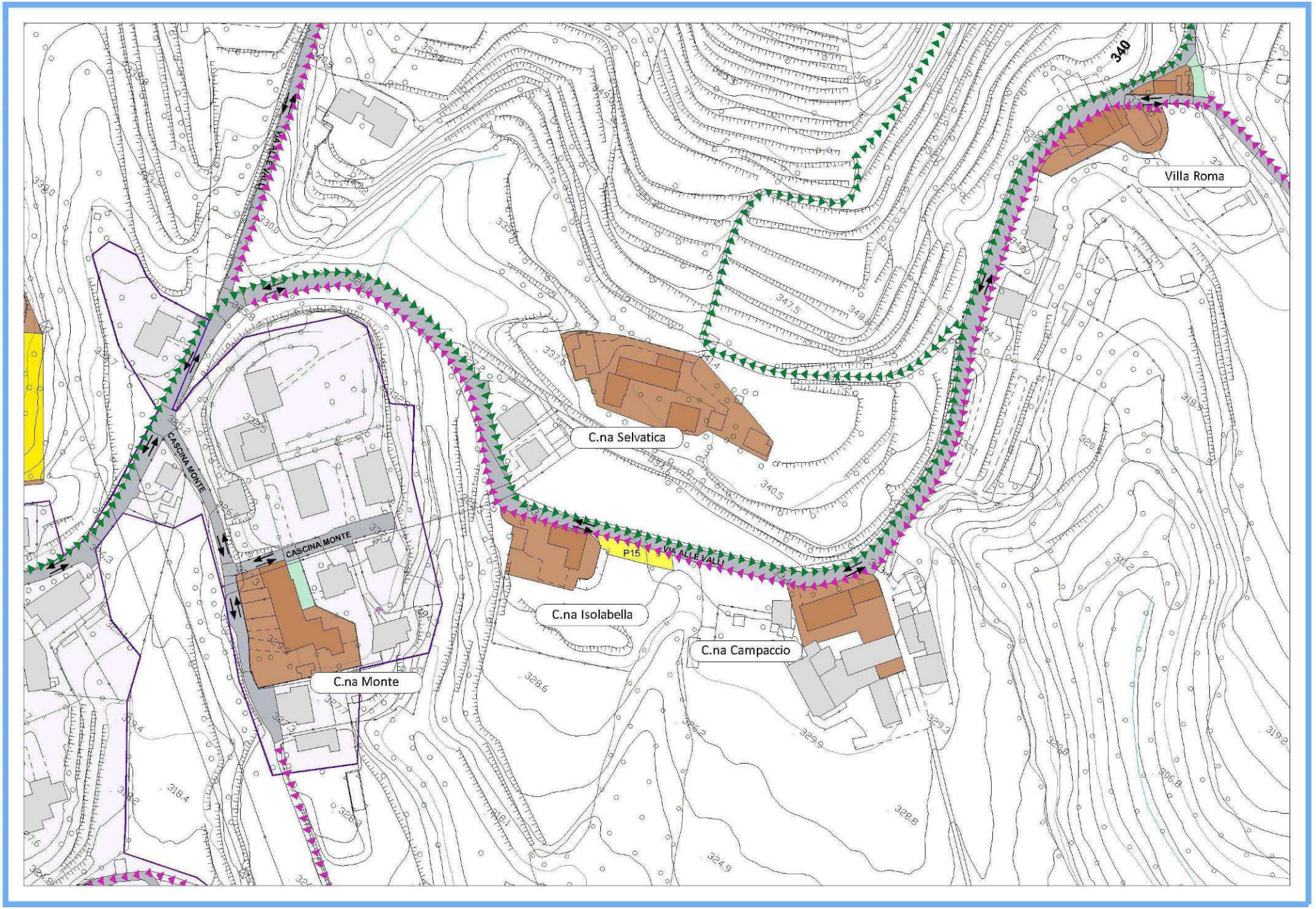
Villa Roma
C.na Selvatica
C.na Isolabella
C.na Campaccio
C.na Monte
CASCINA MONTE
CASCINA MONTE
P15
VIA ALLE VALLI
340

VIA C.NA SESANA

FRAZIONE	MISSAGLIOLA
ISTITUITA CON ATTO	VERBALE n° 85 del 25/04/1929
	A
TIPOLOGIA :	privata
NATURA DEL FONDO :	sterrato
LUNGHEZZA metri:	134
SUPERFICIE metri quadri :	470

CENTRO ABITATO	interna	PARCO REGIONALE/SIC	esterna

PROGETTO DA PIANO URBANO DEL TRAFFICO / NOTE:

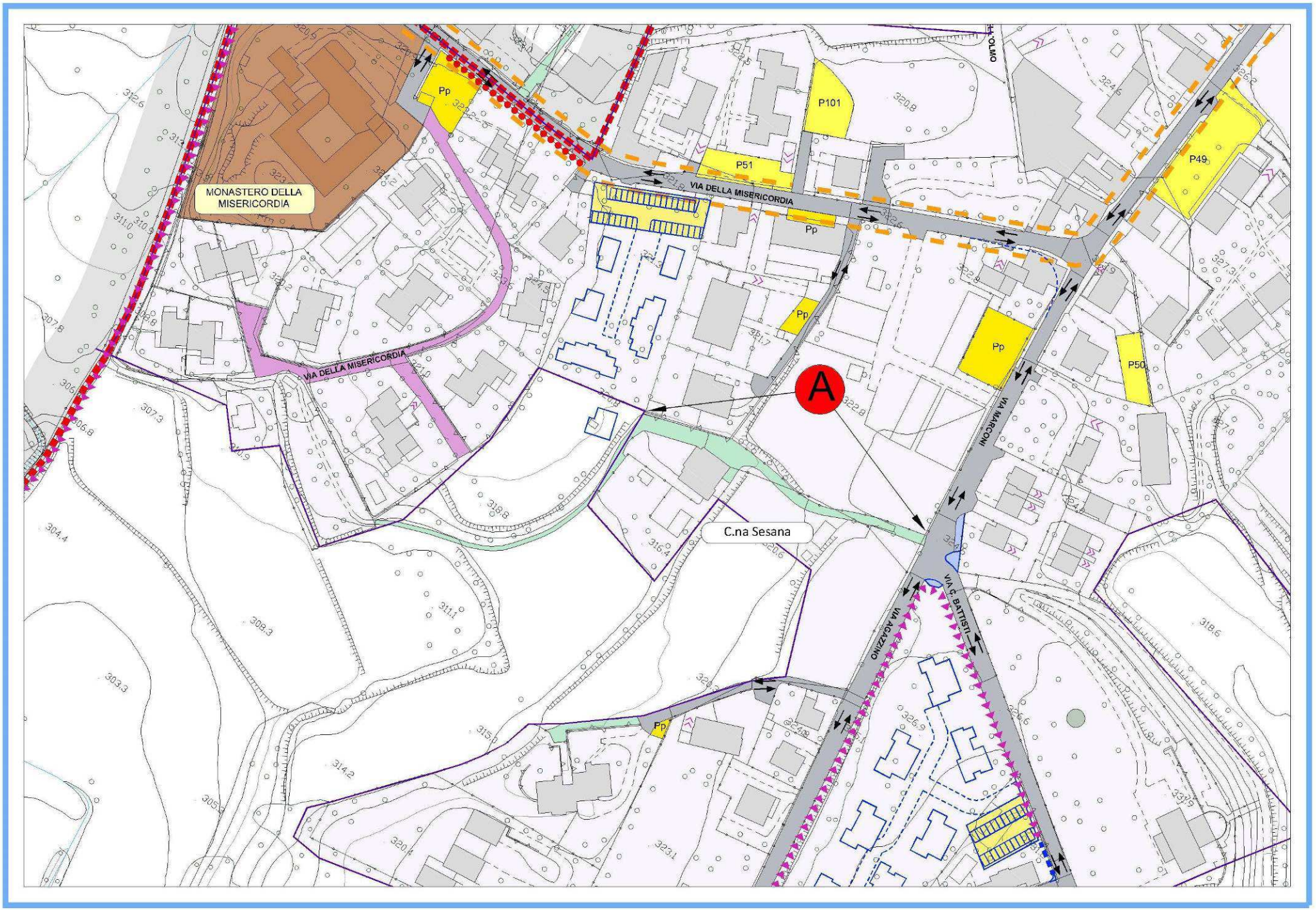
MONASTERO DELLA MISERICORDIA
VIA DELLA MISERICORDIA
VIA DELLA MISERICORDIA
P101
P51
P49
P50
Pp
Pp
Pp
Pp
Pp
A
C.na Sesana
VIA MARCONI
VIA AGAZZINO
VIA C. BATTISTI

PIAZZA SORMANI

FRAZIONE	MISSAGLIA
ISTITUITA CON ATTO	VERBALE n° 85 del 25/04/1929
	A
TIPOLOGIA :	comunale
NATURA DEL FONDO :	asfalto
LUNGHEZZA metri:	60
SUPERFICIE metri quadri :	700

CENTRO ABITATO	interna	PARCO REGIONALE/SIC	esterna

PROGETTO DA PIANO URBANO DEL TRAFFICO / NOTE:

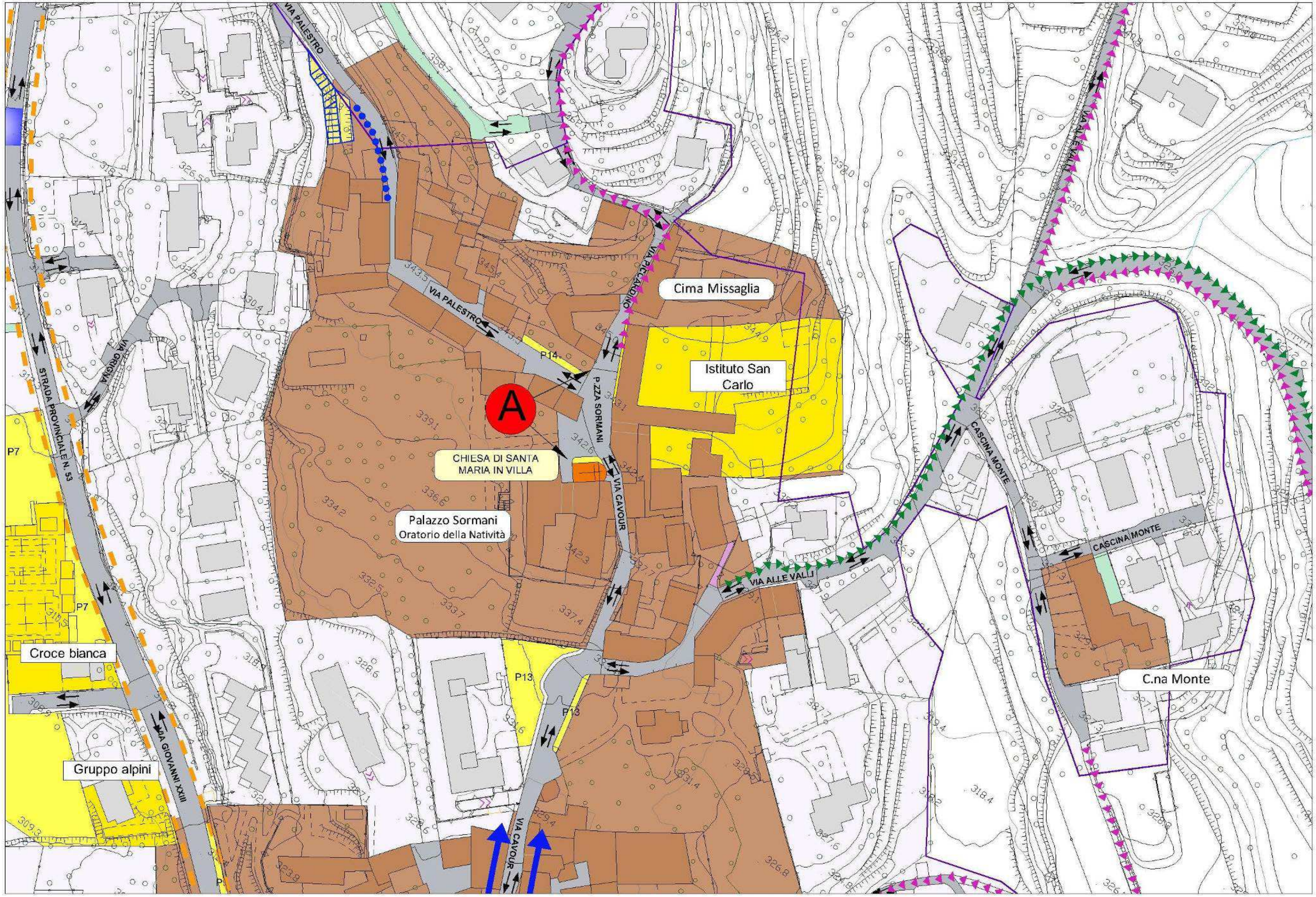
Cima Missaglia
Istituto San Carlo
A
CHIESA DI SANTA MARIA IN VILLA
Palazzo Sormani
Oratorio della Natività
P.ZZA SORMANI
VIA PALESTRO
VIA PICCARDINO
VIA CAVOUR
VIA ALLE VALLI
CASCINA MONTE
C.na Monte
VIA GRIGNA
STRADA PROVINCIALE N. 53
VIA GIOVANNI XXIII
Croce bianca
Gruppo alpini
P7
P13
P14

VIA DELLE SUFFRAGETTE

FRAZIONE	MISSAGLIA
ISTITUITA CON ATTO	G.C. n° 134 del 23/10/2003
	A
TIPOLOGIA :	comunale
NATURA DEL FONDO :	asfalto
LUNGHEZZA metri:	177
SUPERFICIE metri quadri :	1.062

CENTRO ABITATO	interna	PARCO REGIONALE/SIC	esterna

PROGETTO DA PIANO URBANO DEL TRAFFICO / NOTE:

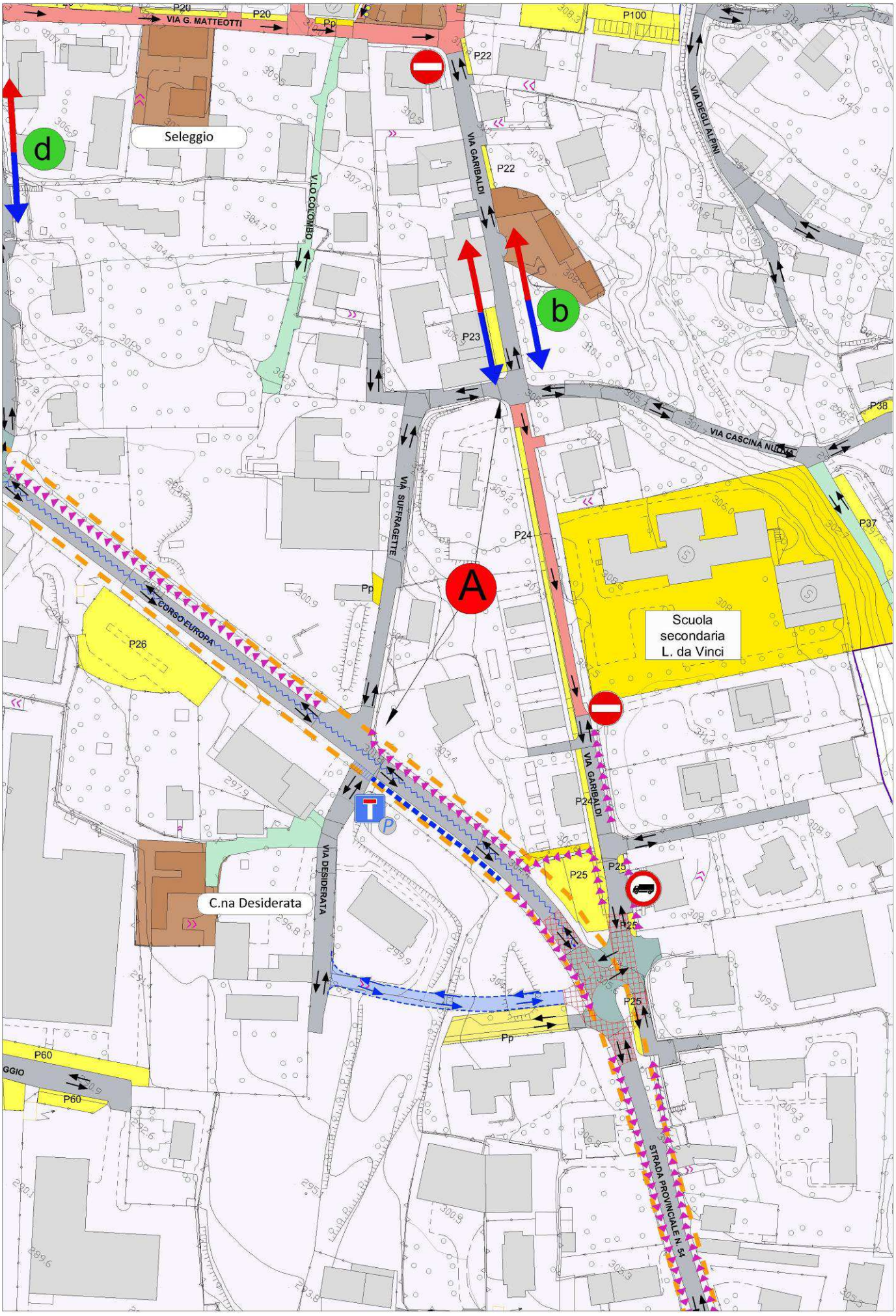
VIA G. MATTEOTTI
P20
P20
Pp
P22
P100
VIA DEGLI ALPINI
Seleggio
d
V.LO COLOMBO
VIA GARIBALDI
P22
b
P23
P38
VIA CASCINA NUOVA
VIA SUFFRAGETTE
P24
P37
A
Pp
Scuola
secondaria
L. da Vinci
CORSO EUROPA
P26
VIA GARIBALDI
P24
P25
P25
P25
P25
VIA DESIDERATA
C.na Desiderata
Pp
P60
P60
STRADA PROVINCIALE N. 54

PIAZZETTA TEODOLINDA

FRAZIONE	MISSAGLIA
ISTITUITA CON ATTO	G.C. n° 131 del 26/05/2000
	A
TIPOLOGIA :	comunale
NATURA DEL FONDO :	asfalto
LUNGHEZZA metri:	100
SUPERFICIE metri quadri :	600

CENTRO ABITATO	interna	PARCO REGIONALE/SIC	esterna

PROGETTO DA PIANO URBANO DEL TRAFFICO / NOTE:

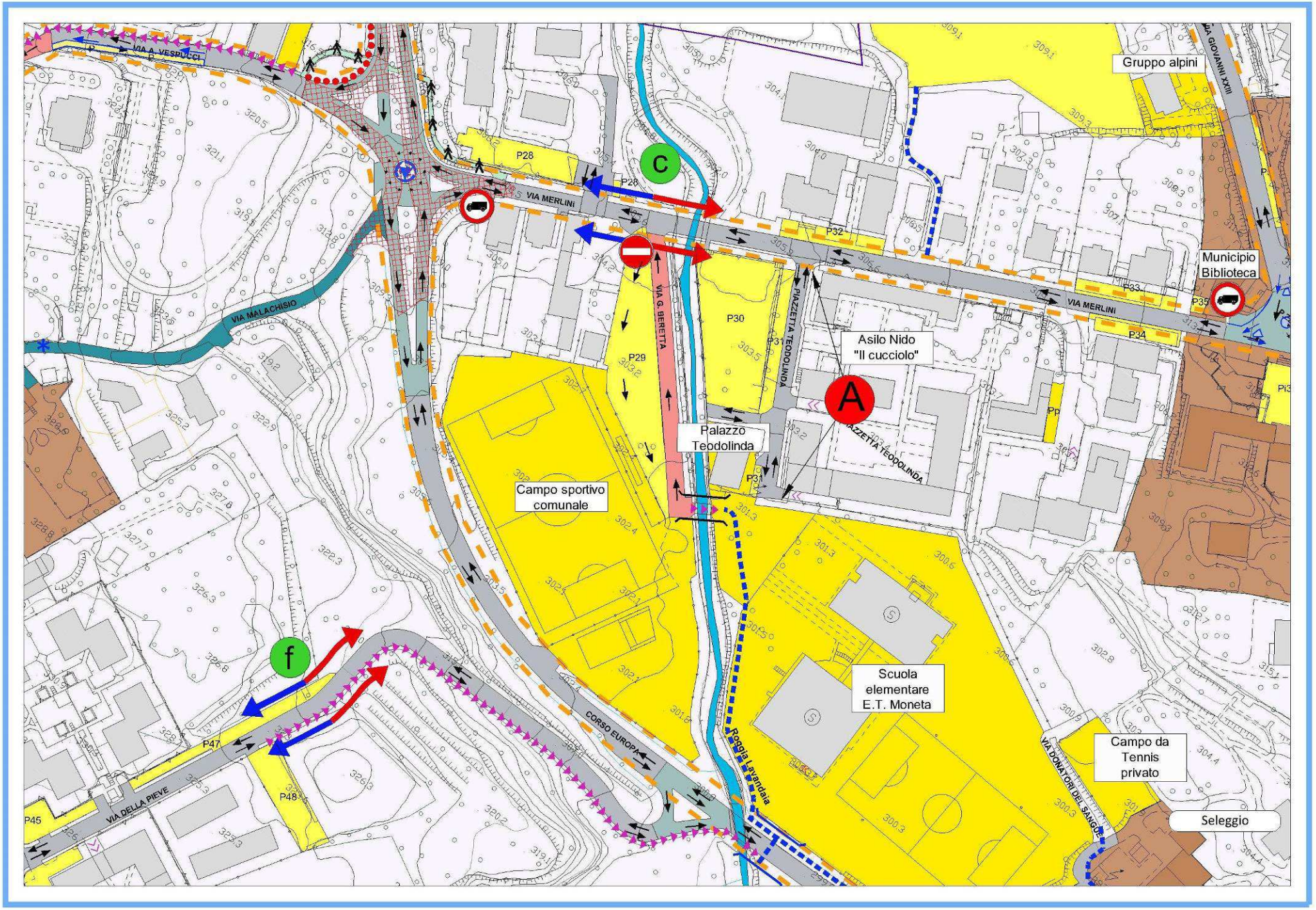
VIA A. VESPUCCI
VIA MERLINI
VIA MALACHISIO
VIA G. BERETTA
PIAZZETTA TEODOLINDA
CORSO EUROPA
VIA DELLA PIEVE
VIA DONATORI DEL SANGUE
Roggia Lavandaia
Gruppo alpini
Municipio
Biblioteca
Asilo Nido
"Il cucciolo"
Palazzo
Teodolinda
Campo sportivo
comunale
Scuola
elementare
E.T. Moneta
Campo da
Tennis
privato
Seleggio
A
C
f
P28
P29
P30
P31
P32
P33
P34
P35
P45
P47
P48

VIA TICINO

FRAZIONE	MARESSO
ISTITUITA CON ATTO	C.C. n° 71 del 30/09/1972
	A
TIPOLOGIA :	consorziale
NATURA DEL FONDO :	sterrato
LUNGHEZZA metri:	38
SUPERFICIE metri quadri :	120

CENTRO ABITATO	interna	PARCO REGIONALE/SIC	esterna

PROGETTO DA PIANO URBANO DEL TRAFFICO / NOTE:

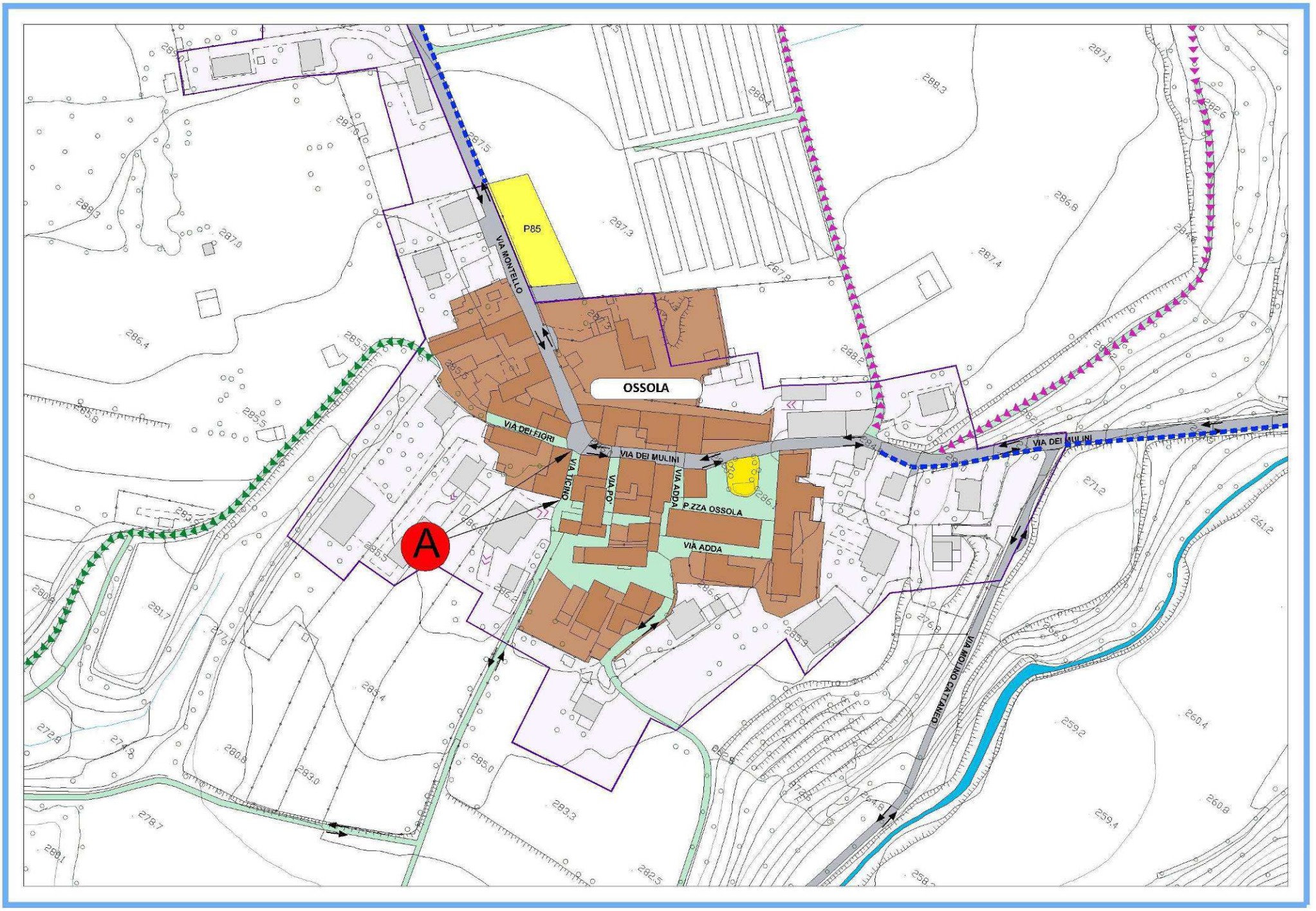
P85
VIA MONTELLO
OSSOLA
VIA DEI FIORI
VIA DEI MULINI
VIA TICINO
VIA PO
VIA ADDA
P.ZZA OSSOLA
VIA ADDA
A
VIA MONTELLO CATANEO

VIA C.NA TORRE



FRAZIONE	MISSAGLIA
ISTITUITA CON ATTO	VERBALE n° 85 del 25/04/1929
	A
TIPOLOGIA :	privata
NATURA DEL FONDO :	asfalto
LUNGHEZZA metri:	115
SUPERFICIE metri quadri :	456

CENTRO ABITATO	interna	PARCO REGIONALE/SIC	esterna

PROGETTO DA PIANO URBANO DEL TRAFFICO / NOTE:

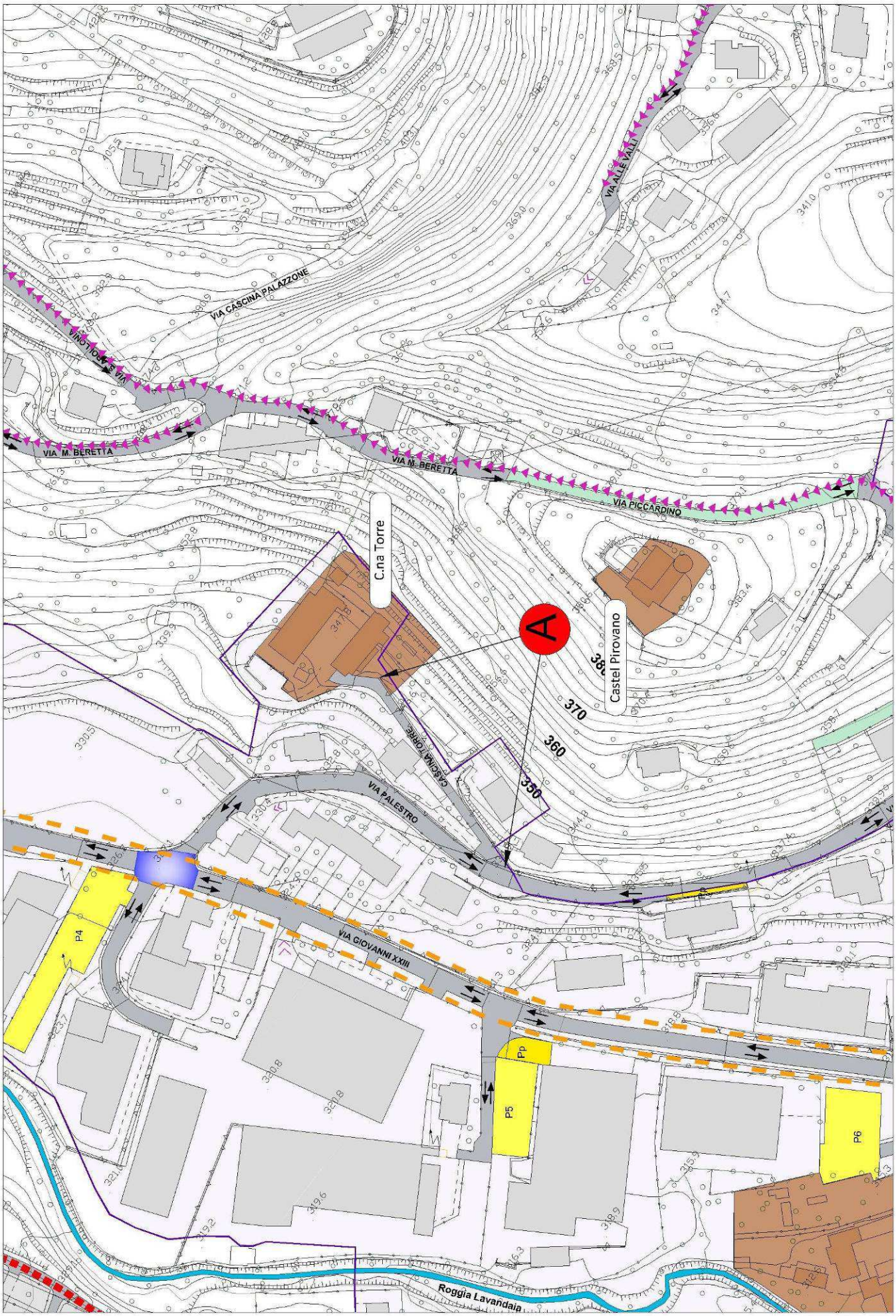
VIA ALLE VALLI
VIA CASCINA PALAZZONE
VIA M. BERETTA
VIA M. BERETTA
VIA PICCARDINO
C.na Torre
A
Castel Pirovano
CASCINA TORRE
VIA PALESTRO
VIA GIOVANNI XXIII
P4
Pp
P5
P6
Roggia Lavandaia
370
360
350

VIA UNGARETTI

FRAZIONE	MARESSO
ISTITUITA CON ATTO	C.C. n° 71 del 30/09/1972
	A
TIPOLOGIA :	privata
NATURA DEL FONDO :	asfalto
LUNGHEZZA metri:	145
SUPERFICIE metri quadri :	870

CENTRO ABITATO	interna	PARCO REGIONALE/SIC	esterna

PROGETTO DA PIANO URBANO DEL TRAFFICO / NOTE:

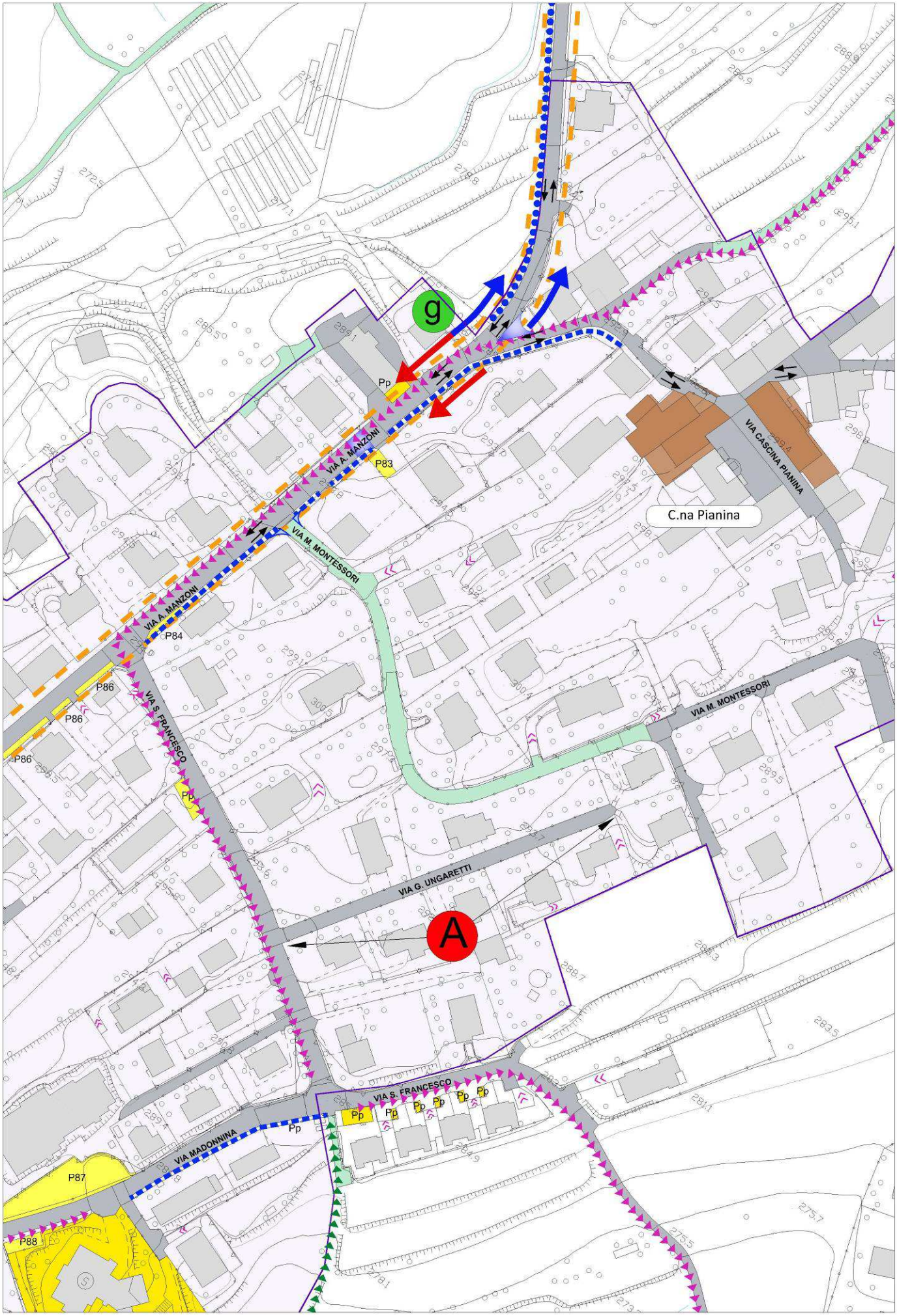
g
A
Pp
P83
P84
P86
P87
P88
VIA A. MANZONI
VIA M. MONTESSORI
VIA S. FRANCESCO
VIA G. UNGARETTI
VIA MADONNINA
VIA CASCINA PIANINA
C.na Pianina

PIAZZA VERDI

FRAZIONE	CONTRA
ISTITUITA CON ATTO	VERBALE n° 85 del 25/04/1929
	A
TIPOLOGIA :	comunale
NATURA DEL FONDO :	asfalto
LUNGHEZZA metri:	85
SUPERFICIE metri quadri :	595

CENTRO ABITATO	interna	PARCO REGIONALE/SIC	esterna

PROGETTO DA PIANO URBANO DEL TRAFFICO / NOTE:

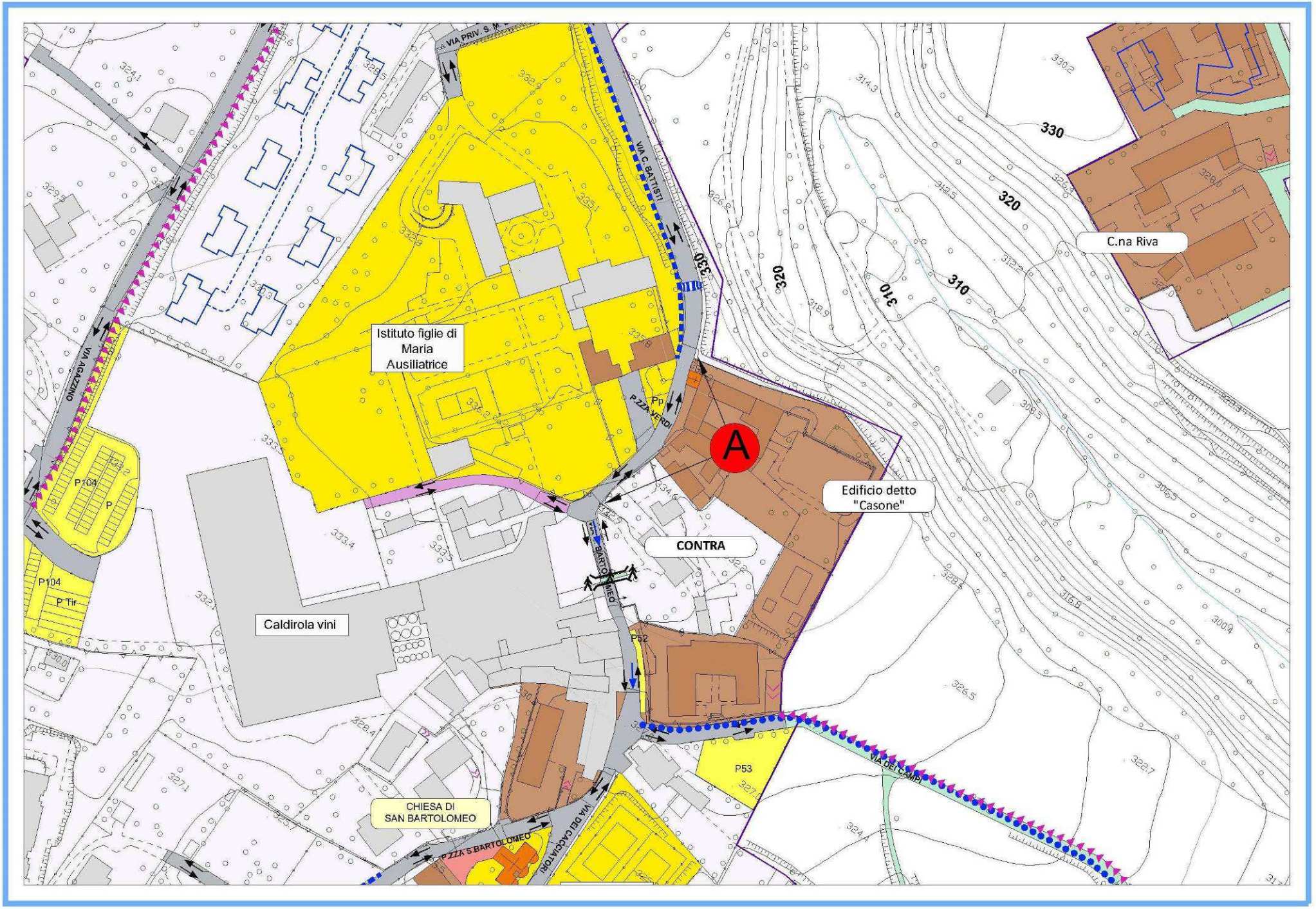
A
Istituto figlie di Maria Ausiliatrice
Edificio detto "Casone"
C.na Riva
CONTRA
Caldirola vini
CHIESA DI SAN BARTOLOMEO
VIA C. BATTISTI
VIA PRIV. S. M.
VIA CAZZINO
P.ZZA VERDI
P.ZZA S.BARTOLOMEO
VIA DEI CACCIATORI
VIA DEI CAMPI
P104
P Tir
P52
P53
330
320
310

VIA VESPUCCI

FRAZIONE	MISSAGLIOLA
ISTITUITA CON ATTO	C.C. n° 71 del 30/09/1972
	A
TIPOLOGIA :	comunale
NATURA DEL FONDO :	asfalto
LUNGHEZZA metri:	240
SUPERFICIE metri quadri :	1.320

CENTRO ABITATO	interna	PARCO REGIONALE/SIC	esterna

PROGETTO DA PIANO URBANO DEL TRAFFICO / NOTE:

Si prevede l'estensione del tratto di senso unico sino al parcheggio esistente e la realizzazione lungo il lato sinistro salendo la realizzazione di parcheggi in linea.

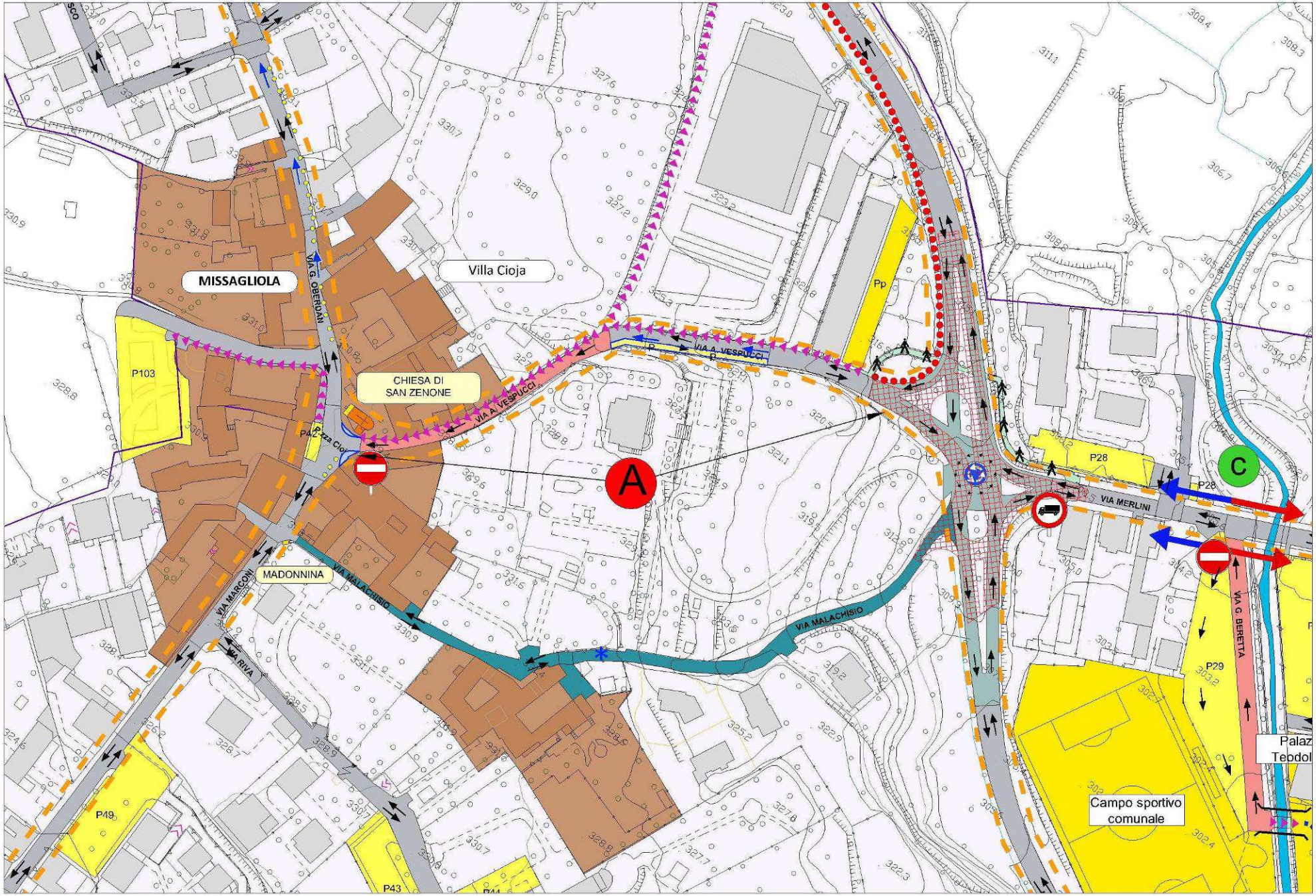
MISSAGLIOLA
Villa Cioja
CHIESA DI
SAN ZENONE
MADONNINA
VIA G. OBERDAN
VIA A. VESPUCCI
VIA MARCONI
VIA RIVA
VIA MALACHISIO
VIA MERLINI
VIA G. BERETTA
P103
P42
P43
P44
P49
Pp
P28
P29
A
C
Campo sportivo
comunale

VICOLO COLOMBO

FRAZIONE	MISSAGLIA
ISTITUITA CON ATTO	G.C. n° 112 del 06/10/1981
	A
TIPOLOGIA :	privata
NATURA DEL FONDO :	sterrato
LUNGHEZZA metri:	147
SUPERFICIE metri quadri :	757

CENTRO ABITATO	interna	PARCO REGIONALE/SIC	esterna

PROGETTO DA PIANO URBANO DEL TRAFFICO / NOTE:

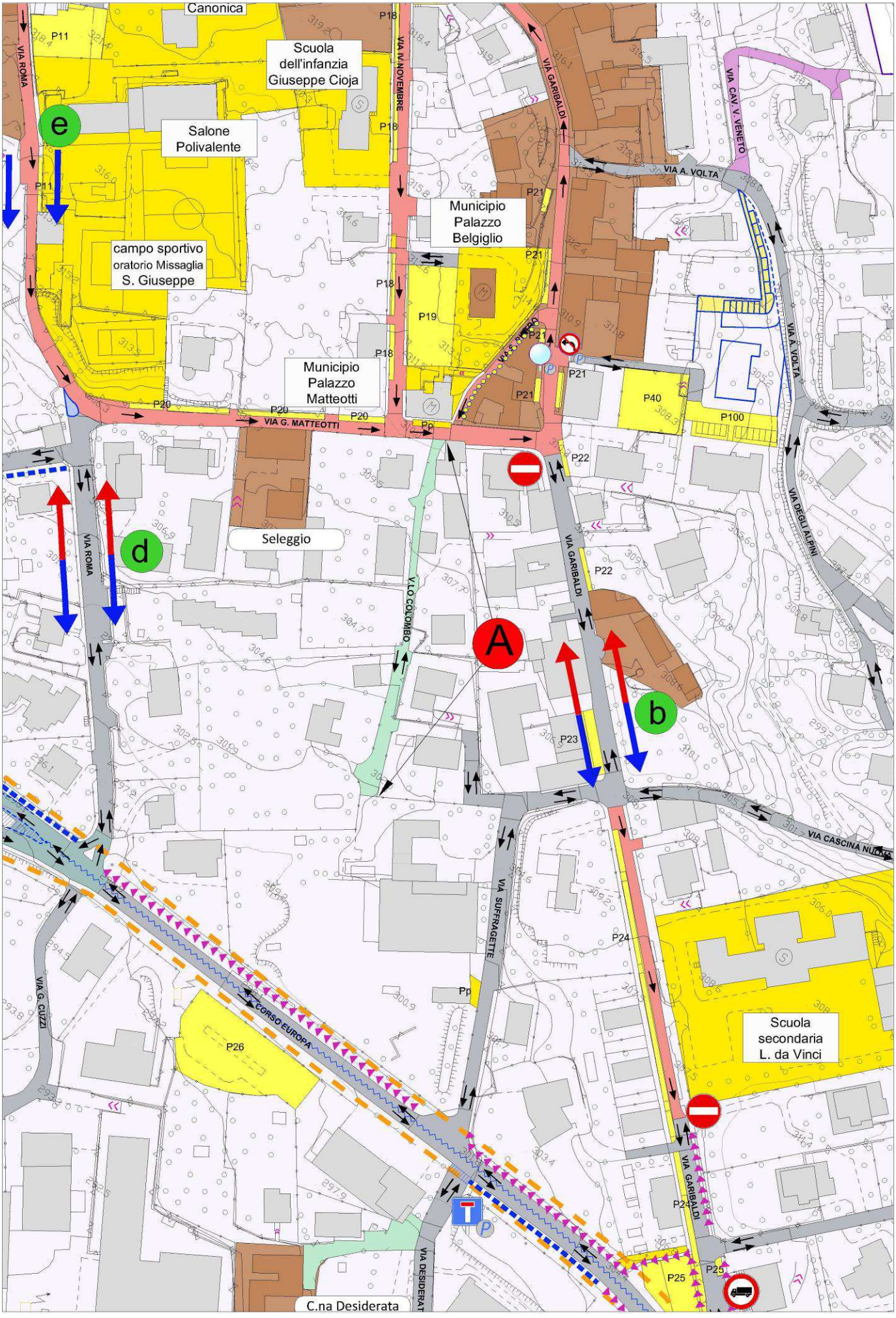
Canonica
Scuola dell'infanzia Giuseppe Cioja
Salone Polivalente
campo sportivo oratorio Missaglia S. Giuseppe
Municipio Palazzo Belgiglio
Municipio Palazzo Matteotti
Seleggio
Scuola secondaria L. da Vinci
C.na Desiderata
VIA ROMA
VIA IV NOVEMBRE
VIA GARIBALDI
VIA CAV. V. VENETO
VIA A. VOLTA
VIA G. MATTEOTTI
VIA DEGLI ALPINI
V.LO COLOMBO
VIA CASCINA NUOVA
VIA SUFFRAGETTE
CORSO EUROPA
VIA G. CUZZI
VIA DESIDERATA
P11
P18
P19
P20
P21
P22
P23
P24
P25
P26
P40
P100
e
d
A
b

VICOLO DELL'OLMO

FRAZIONE	MISSAGLIOLA
ISTITUITA CON ATTO	G.C. n° 11 del 20/01/2004
	A
TIPOLOGIA :	privata
NATURA DEL FONDO :	sterrata
LUNGHEZZA metri:	250
SUPERFICIE metri quadri :	1.075

CENTRO ABITATO	interna	PARCO REGIONALE/SIC	esterna

PROGETTO DA PIANO URBANO DEL TRAFFICO / NOTE:

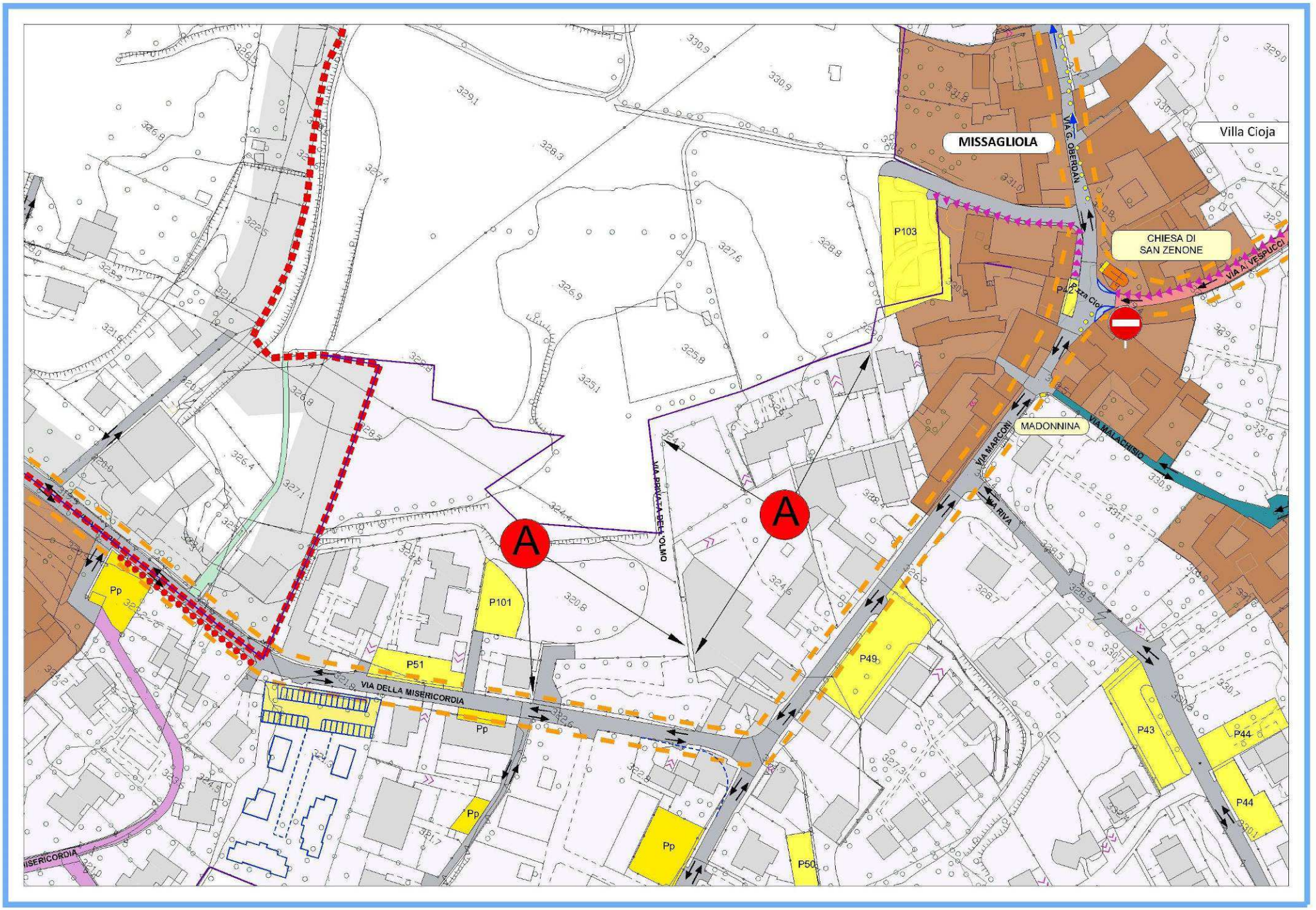
MISSAGLIOLA
Villa Cioja
CHIESA DI SAN ZENONE
VIA G. OBERDAN
VIA A. VESPUCCI
Piazza Cioja
MADONNINA
VIA MARCONI
VIA MALACHISIO
VIA RIVA
VIA PRIVATA DEL TIGLIO
VIA DELLA MISERICORDIA
A
A
P103
P101
P51
P49
P50
P43
P44
P44
Pp
Pp
Pp
Pp
Pp

VICOLO SALA

FRAZIONE	MISSAGLIA
ISTITUITA CON ATTO	VERBALE n° 85 del 25/04/1929
	A
TIPOLOGIA :	comunale
NATURA DEL FONDO :	asfalto
LUNGHEZZA metri:	50
SUPERFICIE metri quadri :	167

CENTRO ABITATO	interna	PARCO REGIONALE/SIC	esterna

PROGETTO DA PIANO URBANO DEL TRAFFICO / NOTE:

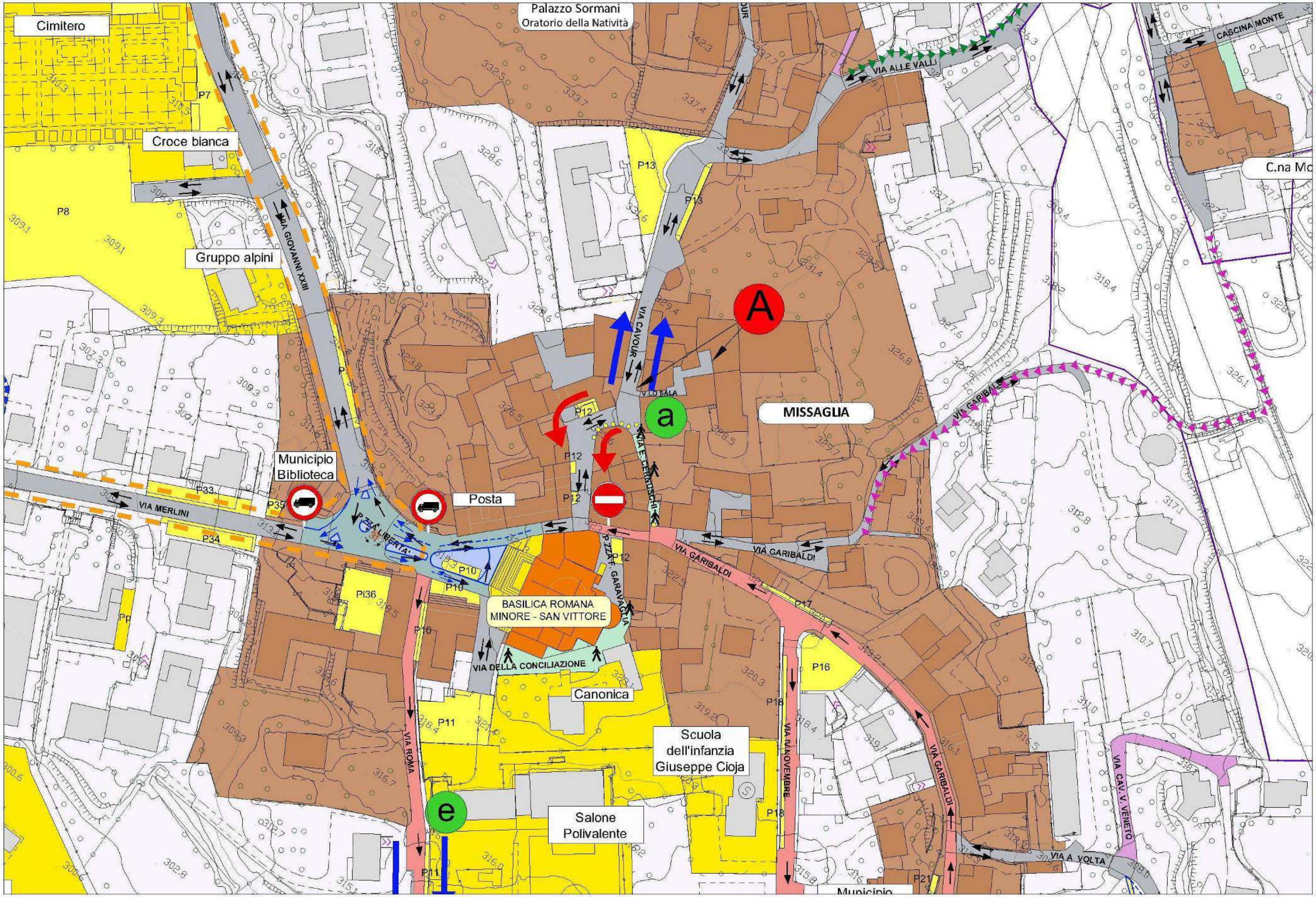
Cimitero
Croce bianca
Gruppo alpini
P7
P8
VIA GIOVANNI XXIII
Palazzo Sormani
Oratorio della Natività
P13
VIA CAVOUR
V.LO SALA
VIA ALLE VALLI
CASCINA MONTE
C.na Mo
MISSAGLIA
VIA GARIBALDI
VIA E. CERNUSCHI
P12
Municipio
Biblioteca
Posta
VIA MERLINI
P33
P34
P35
P.ZZA LIBERTA'
P10
P.ZZA F. GARAVAGLIA
BASILICA ROMANA
MINORE - SAN VITTORE
VIA DELLA CONCILIAZIONE
Canonica
Pi36
P11
VIA ROMA
Scuola
dell'infanzia
Giuseppe Cioja
Salone
Polivalente
P16
P17
P18
VIA IV NOVEMBRE
VIA CAV. V. VENETO
VIA A. VOLTA
P21
Municipio

VIA VOLTA

FRAZIONE	MISSAGLIA	
ISTITUITA CON ATTO	C.C. n° 71 del 30/09/1972	
	A	**B**
TIPOLOGIA :	comunale	privata
NATURA DEL FONDO :	asfalto	asfalto
LUNGHEZZA metri:	62	216
SUPERFICIE metri quadri :	385	690

CENTRO ABITATO	interna	PARCO REGIONALE/SIC	esterna

PROGETTO DA PIANO URBANO DEL TRAFFICO / NOTE:

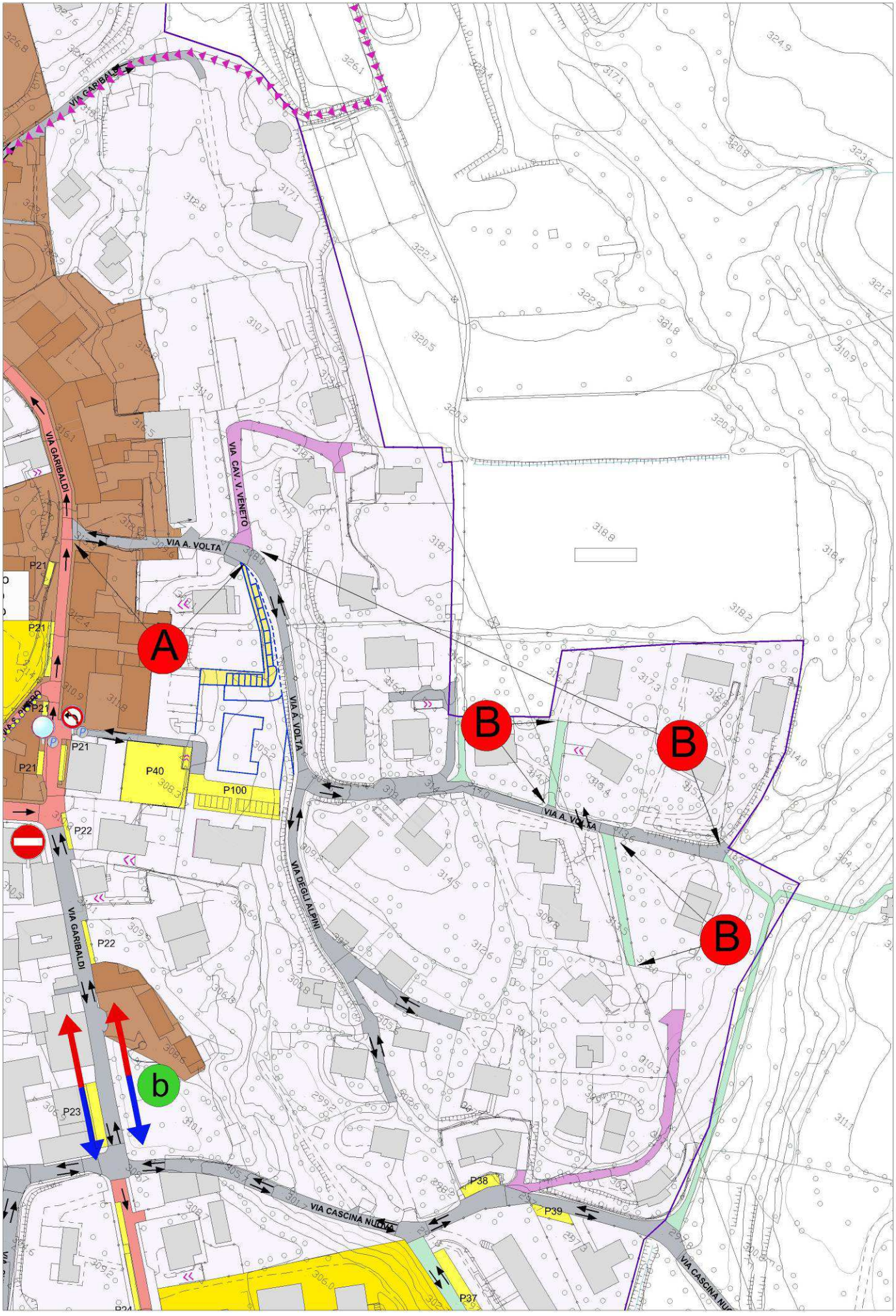
VIA GARIBALDI
VIA A. VOLTA
VIA CAV. V. VENETO
VIA DEGLI ALPINI
VIA CASCINA NUOVA
P21
P22
P23
P24
P37
P38
P39
P40
P100
A
B
B
B
b

VIA XXV APRILE

FRAZIONE	MISSAGLIA
ISTITUITA CON ATTO	C.C. n° 71 del 30/09/1972
	A
TIPOLOGIA :	comunale
NATURA DEL FONDO :	asfalto
LUNGHEZZA metri:	1.000
SUPERFICIE metri quadri :	4.800

CENTRO ABITATO	esterna	PARCO REGIONALE/SIC	esterna

PROGETTO DA PIANO URBANO DEL TRAFFICO / NOTE:

Il progetto indica la previsione di realizzazione di una pista ciclabile di collegamento tra la rotatoria di via G.Agnesi a la via A.Manzoni oltre all' apposizione del cartello con il limite di 50 km/hSi prevede inoltre in prossimità del nucleo di Barriano, la realizzazione di una parte rialzata della sede stradale nella porzione antistante e successiva all'incrocio tra via XXV Aprile, via G.Rossini, via Puccini e via Mozart per rallentare il transito dei veicoli, e la realizzazione di un cordolo dissuasore lungo via XXV Aprile allo scopo di evitare il parcheggio dei veicoli a lato strada verso la Corte del Moro.

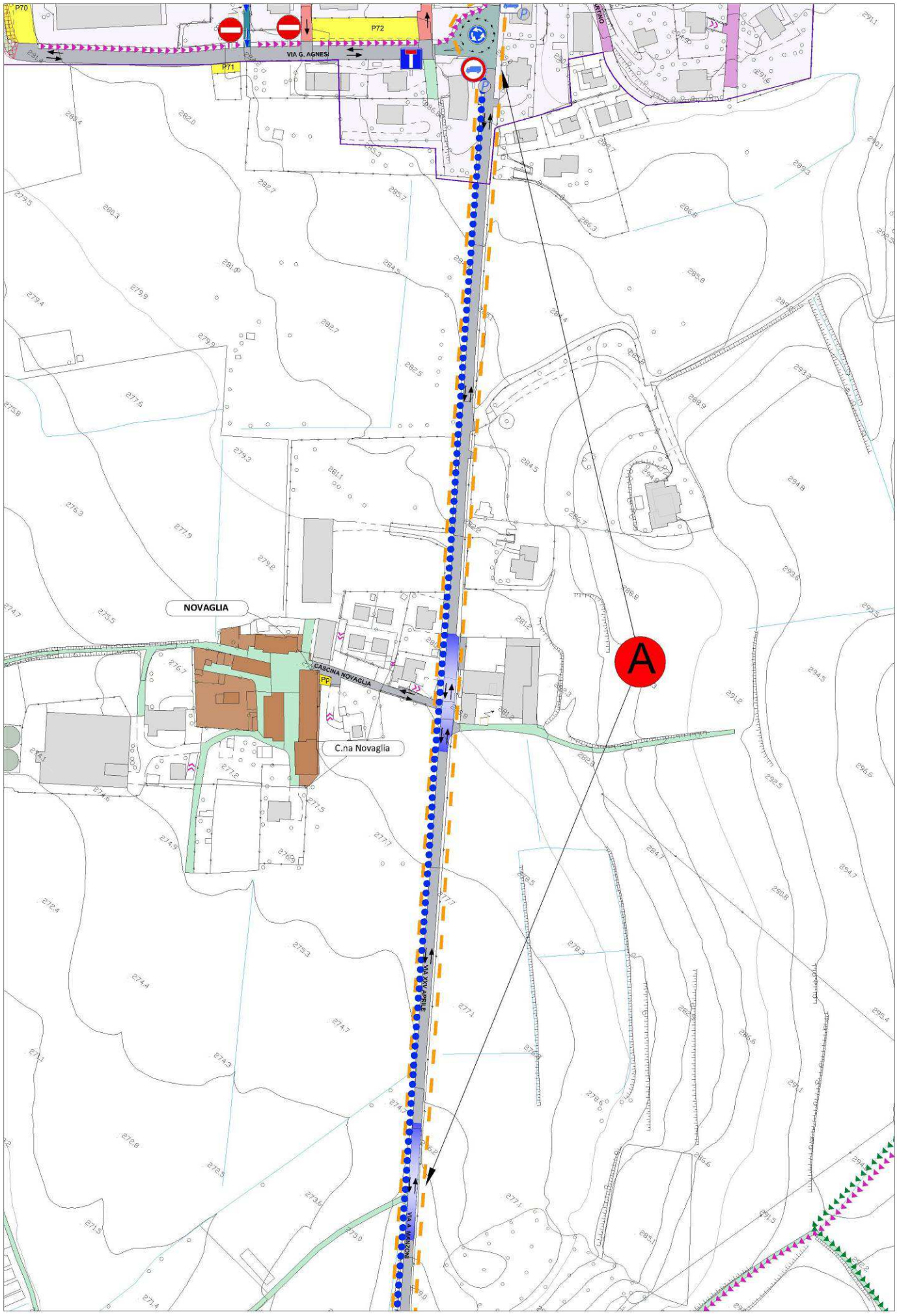
P70
P72
P71
VIA G. AGNESI
NOVAGLIA
CASCINA NOVAGLIA
C.na Novaglia
A